GOBIERNO AUTÓNOMO DESCENTRALIZADO
MUNICIPAL DEL CANTÓN MEJÍA

SALA DE CONCEJALES

Secretaría General, para consideración del Concejo Municipal

Memorando Nro. 017-CPP-2024
Machachi, 20 de diciembre de 2024

PARA: Tnlgo. Wilson Rodríguez
ALCALDE DEL G.A.D. MUNICIPAL DEL CANTÓN MEJÍA

DE: Arq. Mayra Tasipanta
PRESIDENTA DE LA COMISIÓN DE PLANIFICACIÓN Y PRESUPUESTO

ASUNTO: Entrega del Informe Nro. 007-CPP-2024-I

El presente tiene como finalidad remitir el Informe Nro. 007-CPP-2024-I de la Comisión de Planificación y Presupuesto, respecto a la *"DETERMINACIÓN DE LOS BENEFICIARIOS OCASIONADOS POR LA EJECUCIÓN DE LAS OBRAS EN EL CANTÓN MEJÍA PARA EL COBRO DE CONTRIBUCIÓN ESPECIAL DE MEJORAS 2024-EMISIÓN 2025"* para su aprobación por parte del Concejo Municipal, dando cumplimiento al MEMORANDO Nro. GADMCM-SECGRAL-2024-536-MI, de 18 de diciembre de 2024, suscrito por la Abg. Katerine Baquero A., Secretaria General.

Particular que pongo en su conocimiento para los fines consiguientes.

Atentamente,

G. A. D. MUNICIPAL DEL CANTÓN MEJÍA
CONCEJAL

Arq. Mayra Tasipanta
PRESIDENTA DE LA COMISIÓN DE PLANIFICACIÓN Y PRESUPUESTO

Adjunto:
1. Informe Nro. 007-CPP-2024-I
2. Expediente Original

RECIBIDO
23 DIC 2024 HORA 9h00
Cathy

INFORME Nro. 007-CPP-2024-I
Machachi, 20 de diciembre de 2024

INFORME DE LA COMISION DE PLANIFICACIÓN Y PRESUPUESTO

"DETERMINACIÓN DE LOS BENEFICIARIOS OCASIONADOS POR LA EJECUCIÓN DE LAS OBRAS EN EL CANTÓN MEJÍA PARA EL COBRO DE CONTRIBUCIÓN ESPECIAL DE MEJORAS 2024-EMISIÓN 2025"

1. ANTECEDENTES:

1.1. Mediante Memorando Nro. Memorando Nro. GADMCM-DGC-2024-0740-M, de fecha 24 de septiembre de 2024, la Dirección de Geomática, Avalúos y Catastros realiza la segunda insistencia a la Dirección de Obras Públicas para la entrega de contratos finalizados para el cálculo de liquidación de contribución especial de mejoras.

1.2. Mediante Memorando Nro. GADMCM-OOPP-2024-3795-M, de fecha 21 de octubre de 2024, la Dirección de Obras Públicas remite el ***"Informe para el cobro de las contribuciones especiales de mejoras" se "detalla la información de obras ejecutadas en el Cantón Mejía que cuentan con recepción definitiva".***

1.3. *A través del INFORME No. 2024-001-COMISIÓN TÉCNICA-CEM, de 18 de diciembre de 2024, suscrito por la Comisión Técnica conformada por las Direcciones de: Planificación Territorial, Participación Ciudadana, Obras Públicas, Geomática, Avalúos y Catastros y Financiera, concluye lo siguiente:*

"(...) Considerando que las contribuciones especiales de mejoras, han sido analizadas y calificadas por la Comisión Técnica de CEM de acuerdo a lo que establece el Art. 7 de la Ordenanza, se remite los resultados del análisis técnico realizado de las diferentes obras a la Comisión pertinente con la finalidad que realice las observaciones si el caso así lo amerite y su posterior resolución y aprobación por parte del Concejo Municipal.

La resolución deberá ser notificada a la Dirección de Geomática, Avalúos y Catastros con la finalidad de proceder a la aprobación del cobro de cada uno de los contratos en el SISTEMA INTEGRADO DE ADMINISTRACIÓN MUNICIPAL en el módulo de contribución de mejoras y el respectivo ingreso de los hechos generadores y para la posterior emisión de los títulos por parte de la Dirección Financiera".

1.4. Mediante Memorando Nro. GADMCM-DGC-2024-0911-M de 18 de diciembre de 2024, suscrito por la Mgs. Stefanny Pamela Pillajo Cueva, dirigido al Tnlgo. Wilson Humberto Rodríguez Vergara-ALCALDE, remite lo siguiente:

GAD. MUNICIPAL DEL CANTÓN MEJÍA
CONCEJAL

"(...) Por los antecedentes expuestos y una vez, que la Comisión Técnica de CEM conformada por la Dirección de Obras Públicas, Dirección de Planificación Territorial. Dirección de Participación Ciudadana, Dirección de Geomática, Avalúos y Catastros; y Dirección Financiera: han establecidos los beneficiarios ocasionados por la ejecución de las obras en el Cantón Mejía de los diferentes contratos mencionados, remito a usted el INFORME No. 2024-001-COMISIÓN TÉCNICA-CEM con la finalidad de dar cumplimiento a lo establecido en los Art. 7 de la "ORDENANZA PARA EL COBRO DE LAS CONTRIBUCIONES ESPECIALES DE MEJORAS A BENEFICIARIOS DE OBRAS EJECUTADAS EN EL CANTÓN MEJIA" en la cual consta Las Direcciones de Planificación Territorial, Obras públicas y otras dependencias pertinentes de la municipalidad, según el tipo de obra, emitirán un informe de la clase de beneficio que genera la obra ejecutada, remitirá a la Comisión de Planeamiento y Urbanismo previo al análisis y resolución del Concejo Municipal".

1.5. MEMORANDO Nro. GADMCM-SECGRAL-2024-536-MI, de fecha 18 de diciembre de 2024, suscrito por la Abg. Katerine Baquero A., Secretaria del Concejo del Gobierno A. D. Municipal del cantón Mejía, dirigido a la Arq. Mayra Tasipanta-Presidenta de la Comisión de Planificación y Presupuesto, remite la siguiente documentación:

"En atención a la sumilla inserta del Sr. Alcalde en el Memorando Nro. GADMCM-DGC- 2024-0911-M de fecha 18 de diciembre de 2024, suscrito por la Mgs. Stefanny Pillajo, que contiene el Informe Nro. 2024-001-COMISIÓN TÉCNICA-CEM, referente a la determinación de los beneficiarios ocasionados por la ejecución de las obras en el cantón Mejía para el cobro de contribución especial de mejoras 2024-emisión 2025, a la Comisión de Planificación y Presupuesto para su respectivo análisis y tratamiento".

2. BASE LEGAL:

2.1. CONSTITUCIÓN DE LA REPÚBLICA DEL ECUADOR

Art. 264.- *numeral 5 establece entre otras competencias exclusivas de los gobiernos autónomos descentralizados municipales: "Crear, modificar o suprimir mediante ordenanzas, tasas y contribuciones especiales de mejoras".*

2.2. CÓDIGO ORGÁNICO DE ORGANIZACIÓN TERRITORIAL, AUTONOMÍA Y DESCENTRALIZACIÓN

Art. 569.- Objeto.- *El objeto de la contribución especial de mejoras es el beneficio real o presuntivo proporcionado a las propiedades inmuebles por la construcción de cualquier obra pública municipal o metropolitana.*

Los concejos municipales o distritales podrán disminuir o exonerar el pago de la contribución especial de mejoras en consideración de la situación social y económica de los contribuyentes.

Art. 572.- Contribución por mejoras en la vialidad.- *La construcción de vías conectoras y avenidas principales generarán contribución por mejoras para el conjunto de la zona o de la ciudad, según sea el caso.*

Art. 573.- Determinación presuntiva.- *Existe el beneficio a que se refiere el artículo anterior, cuando una propiedad resulta colindante con una obra pública, o se encuentra comprendida dentro del área declarada zona de beneficio o influencia por ordenanza del respectivo concejo.*

Art. 574.- Sujeto activo.- *El sujeto activo de la contribución especial es la municipalidad o distrito metropolitano en cuya jurisdicción se ejecuta la obra, sin perjuicio de lo dispuesto en este Código.*

Art. 575.- Sujetos pasivos.- *Son sujetos pasivos de la contribución especial los propietarios de los inmuebles beneficiados por la ejecución de la obra pública. Las municipalidades y distritos metropolitanos podrán absorber con cargo a su presupuesto de egresos, el importe de las exenciones que por razones de orden público, económico o social se establezcan mediante ordenanza, cuya iniciativa privativa le corresponde al alcalde de conformidad con este Código.*

Art. 576.- Carácter de la contribución de mejoras.- *La contribución especial tiene carácter real. Las propiedades beneficiadas, cualquiera que sea su título legal o situación de empadronamiento, responderán con su valor por el débito tributario. Los propietarios solamente responderán hasta por el valor de la propiedad, de acuerdo con el avalúo municipal actualizado, realizado antes de la iniciación de las obras.*

Art. 578.- Base del tributo.- *La base de este tributo será el costo de la obra respectiva, prorrateado entre las propiedades beneficiadas, en la forma y proporción que se establezca en las respectivas ordenanzas.*

Art. 579.- Distribución del costo de pavimentos.- *El costo de los pavimentos urbanos, apertura o ensanche de calles, se distribuirá de la siguiente manera:*

a) El cuarenta por ciento (40%) será prorrateado entre todas las propiedades sin excepción, en proporción a las medidas de su frente a la vía;

b) El sesenta por ciento (60%) será prorrateado entre todas las propiedades con frente a la vía sin excepción, en proporción al avalúo de la tierra y las mejoras adheridas en forma permanente; y,

G. MUNICIPAL DEL CANTÓN MEJÍA
CONCEJAL

c) La suma de las cantidades resultantes de las letras a) y b) de este artículo, correspondientes a predios no exentos del impuesto a la propiedad, serán puestos al cobro en la forma establecida por este Código.

El costo de los pavimentos rurales se distribuirá entre todos los predios rurales aplicando un procedimiento de solidaridad basado en la exoneración de predios cuya área sea menor a una hectárea y en la capacidad de pago de sus propietarios.

Art. 580.- Distribución del costo de repavimentación.- *El costo de la repavimentación de vías públicas se distribuirá de la siguiente manera:*
a) El cuarenta por ciento (40%) será prorrateado entre todas las propiedades sin excepción, en proporción a las medidas de su frente a la vía; y,

b) El sesenta por ciento (60%) será prorrateado entre todas las propiedades con frente a la vía sin excepción. en proporción al avalúo de la tierra y las mejoras adheridas en forma permanente.

Si una propiedad diere frente a dos o más vías públicas, el área de aquella se dividirá proporcionalmente a dichos frentes en tantas partes como vías, para repartir entre ellas el costo de los afirmados, en la forma que señala el artículo precedente.

El costo del pavimento de la superficie comprendida entre las bocacalles, se cargará a las propiedades esquineras en la forma que establece este artículo.

Art. 588.- Costos que se pueden reembolsar a través de contribuciones por mejoras.- *Los costos de las obras cuyo reembolso se permite son los siguientes: (...) c) Valor del costo directo de la obra, sea ésta ejecutada por contrato o por administración de la municipalidad, que comprenderá: movimiento de tierras, afirmados, pavimentación, andenes, bordillos, pavimento de aceras, muros de contención y separación, puentes, túneles, obras de arte, equipos mecánicos o electromecánicos necesarios para el funcionamiento de la obra, canalización, teléfonos, gas y otros servicios, arborización, jardines y otras obras de ornato;*

Art. 591.- Determinación de las contribuciones especiales de mejoras.- *Para la determinación de cualquiera de las contribuciones especiales de mejoras, se incluirán todas las propiedades beneficiadas. Las exenciones establecidas por el órgano normativo competente serán de cargo de las municipalidades o distritos metropolitanos respectivos.*

Art. 592.- Cobro de las contribuciones especiales.- *Las contribuciones especiales podrán cobrarse, fraccionando la obra a medida que vaya terminándose por tramos o partes. El gobierno metropolitano o municipal determinará en las ordenanzas respectivas, la forma y el plazo en que los contribuyentes pagarán la deuda por la contribución especial de mejoras que les corresponde. El pago será exigible, inclusive, por vía coactiva, de acuerdo con la ley.*

2.3. ORDENANZA PARA EL COBRO DE LAS CONTRIBUCIONES ESPECIALES DE MEJORAS A BENEFICIARIOS DE OBRAS PÚBLICAS EJECUTADAS EN EL CANTÓN MEJÍA

Art. 1.- *La contribución especial de mejoras, como obligación tributaria, se genera para los propietarios de inmuebles por el beneficio real o presuntivo que a estos proporcione la construcción de una obra pública en el territorio urbano del cantón Mejía.*

Art. 2.- Constituyen obras públicas generadoras de contribución especial de mejoras:
a) La apertura, pavimentación, ensanche, construcción y reconstrucción de vías de toda clase, puentes y obras complementarias a las viales;
b) Repavimentación y adoquinado en la zona urbana en vías que han cumplido su periodo de diseño o vida útil;
c) Aceras, bordillos y cerramientos;
d) Obras de alcantarillado;
e) Construcción y ampliación de obras y sistemas de agua potable;
f) Desecación de pantanos y relleno de quebradas;
g) Construcción de parques y jardines; y,
h) Las demás obras que la municipalidad determine mediante ordenanza, antes o después de construidas.

Art. 3.- *La contribución especial de mejoras se determinará teniendo como base el costo de la obra pública que cause beneficios a los inmuebles, a prorrata del tipo de beneficio que a cada uno corresponda según lo determine la Dirección de Planificación Territorial o las direcciones municipales correspondientes.*

Art. 4.- *Las propiedades beneficiadas cualquiera que sea su título legal o situación de empadronamiento, garantizan con su valor el débito tributario. Los propietarios responden hasta por el valor de la propiedad, de acuerdo con el avalúo comercial municipal vigente al inicio de las obras a las que se refiere esta Ordenanza.*

Art.5.- *Para determinar el costo de la obra se considerará lo siguiente: (...) c) Valor del costo directo de la obra, sea ésta ejecutada por contrato o por administración directa de la municipalidad, que comprenderá: movimiento de tierras, afirmados, pavimentación, andenes, bordillos, pavimento de aceras, muros de contención y separación, puentes, túneles, obras de arte, equipos mecánicos o electromecánicos necesarios para el funcionamiento de la obra, canalización, teléfonos, gas y otros servicios, arborización, jardines y otras obras de ornato;*

Art. 6.- *Por los beneficios que generan las obras que se pagan a través de las contribuciones especiales de mejoras, se clasifican en:*
a) Locales, cuando las obras causan un beneficio directo a los predios frentistas;
b) Sectoriales, las que causan el beneficio a un sector o área de influencia debidamente delimitada; y,
c) Globales, las que causan un beneficio general a todos los inmuebles del cantón Mejía.

MUNICIPAL DEL CANTÓN MEJÍA
CONCEJAL

Art. 7.- *Las Dirección de Planificación Territorial, Obras públicas y otras dependencias pertinentes de la municipalidad, según el tipo de obra, emitirán un informe de la clase de beneficio que genera la obra ejecutada, remitirá a la Comisión de Planeamiento y Urbanismo previo al análisis y resolución del Concejo Municipal.*

Art. 8.- *La base del tributo se calculará sobre el costo total de la obra, y a prorrata de los inmuebles beneficiados, situación que será determinada por la Dirección de Geomática y Catastros.*

Art. 9.- *Los costos por pavimentación y repavimentación, construcción y reconstrucción de toda clase de vías, en las que se tomarán en cuenta las obras de adoquinado y readoquinado, pavimento o cualquier otra forma de intervención constructiva en las calzadas, se distribuirán de la siguiente manera:*

a) El cuarenta por ciento será prorrateado entre todas las propiedades con frente a la vía, en la proporción a la medida de dicho frente; y,
b) El sesenta por ciento será prorrateado, entre todas las propiedades con frente a la vía, en proporción al avalúo municipal del inmueble.
La suma de las alícuotas, así determinadas, será la cuantía de la contribución especial de mejoras, correspondiente a cada predio.

Art. 10.- *En el caso de inmuebles declarados bajo el régimen de propiedad horizontal se emitirán liquidaciones o títulos de crédito independientes para cada copropietario, considerando la distribución de los costos de cada obra en el cuarenta por ciento al que se refiere el literal a) del Art. 9, de acuerdo a las alícuotas que por frente de vía les corresponde a cada uno de los copropietarios y, el sesenta por ciento al que se refiere la letra b) de la misma norma, a distribuirse en las alícuotas que les corresponde por el avalúo de la tierra y las mejoras introducidas.*

Art. 11.- *Si una propiedad tuviere frente a dos o más vías, el avalúo de aquella se dividirá proporcionalmente a la medida de dichos frentes.*

3. ANÁLISIS Y RAZONAMIENTO:

En Sesión Extraordinaria de la **COMISION DE PLANIFICACIÓN Y PRESUPUESTO**, realizada el viernes 20 de diciembre de 2024, a las 09h00, en la Sala de Concejales, convocada mediante Memorando Nro. 016-CPP-2024, 19 de diciembre de 2024, con la asistencia de la Arq. Mayra Tasipanta- VICEPRESIDENTA DE LA COMISIÓN DE PLANIFICACIÓN Y PRESUPUESTO, Ing. Mayra Pillajo-VICEPRESIDENTA DE LA COMISIÓN DE PLANIFICACIÓN Y PRESUPUESTO, Msc. Raúl Pérez-VOCAL DE LA COMISIÓN DE PLANIFICACIÓN Y PRESUPUESTO, la Mgs. Stefanny Pillajo-DIRECTORA DE GEOMÁTICA, AVALÚOS Y CATASTROS, Arq. Johanna Mena-ANALISTA DE GEOMÁTICA 2, Sr. Marco Silva-

TÉCNICO DE REGISTRO Y CATASTRO, Ing. Diego Loachamin-DIRECTOR DE OBRAS PÚBLICAS, Arq. David Gamboa-DIRECTOR DE PLANIFICACIÓN TERRITORIAL, Arq. Mariela Bohórquez Vargas-ANALISTA DE INTELIGENCIA TERRITORIAL 1, Sr. Andrés Armendáriz-DIRECTOR DE PARTICIPACIÓN CIUDADANA (S) y Tnlga. Pilar Rengifo-SECRETARIA DE LA COMISIÓN DE PLANIFICACIÓN Y PRESUPUESTO.

En el punto dos se realizó el *"Análisis y resolución del "MEMORANDO Nro. GADMCM-SECGRAL-2024-536-MI, de 18 de diciembre de 2024, suscrito por la Abg. Katerine Baquero A., Secretaria General, que contiene la sumilla inserta del Sr. Alcalde en el Memorando Nro. GADMCM-DGC-2024-0911-M de fecha 18 de diciembre de 2024, suscrito por la Mgs. Stefanny Pamela Pillajo Cueva, DIRECTORA DE GEOMÁTICA, AVALÚOS Y CATASTROS, referente al Informe No. 2024-001-COMISIÓN TÉCNICA-CEM, determinación de los beneficiarios ocasionados por la ejecución de las obras en el cantón Mejía para el cobro de contribución especial de mejoras 2024-emisión 2025".".*

En la que los integrantes de la comisión observaron lo siguiente:

- Acoger el Informe No. 2024-001-COMISIÓN TÉCNICA-CEM de 18 de diciembre de 2024, presentado por la Comisión Técnica, conforme al Memorando Nro. GADMCM-DGC-2024-0911-M de fecha 18 de diciembre de 2024, suscrito por la Mgs. Stefanny Pamela Pillajo Cueva, Directora de Geomática, Avalúos y Catastros.

- En el momento de la exposición de las contribuciones especiales de mejoras de las obras ejecutadas en el cantón Mejía detalladas en el Informe No. 2024-001-COMISIÓN TÉCNICA-CEM de 18 de diciembre de 2024, presentado por la Comisión Técnica, se indique la dimensión de cada vía.

- La Dirección de Participación Ciudadana realice una nueva socialización en cada sector con el fin de que se les indique a los usuarios el costo de las obras a cancelar, el tipo de obra y como se realizará el cobro.

- Sugerir al Concejo Municipal apruebe las contribuciones especiales de mejoras de las obras ejecutadas en el cantón Mejía detalladas en el Informe No. 2024-001-COMISIÓN TÉCNICA-CEM de 18 de diciembre de 2024, presentado por la Comisión Técnica.

G.A.D. MUNICIPAL DEL CANTÓN MEJÍA
CONCEJAL

4. CONCLUSIONES

Una vez analizado el Informe No. 2024-001-COMISIÓN TÉCNICA-CEM, de la Comisión Técnica, los miembros de la **COMISIÓN DE PLANIFICACIÓN Y PRESUPUESTO,** por unanimidad, **RESUELVE** emitir **INFORME FAVORABLE** para que el Concejo Municipal del cantón Mejía apruebe el Cobro de Contribución Especial de Mejoras 2024-emisión 2025 y estas se las cobre de manera local o sectorial conforme a lo que se detalla en las recomendaciones.

5. RECOMENDACIONES:

Por los antecedentes citados, base legal, análisis y razonamiento, conclusión, expuestas, la **COMISIÓN DE PLANIFICACIÓN Y PRESUPUESTO**, sugiere:

5.1. Solicitar al señor Alcalde ponga en consideración del Concejo Municipal el presente informe favorable para el tratamiento respectivo.

5.2. Disponer a la Dirección de Participación Ciudadana realice una nueva socialización en cada sector con el fin de que se les indique a los usuarios el costo de las obras a cancelar, el tipo de obra y como se realizará el cobro.

5.3. Aprobar las contribuciones especiales de mejoras de las obras ejecutadas en el cantón Mejía y estas se cobre de manera local o sectorial detalladas en el Informe No. 2024-001-COMISIÓN TÉCNICA-CEM de 18 de diciembre de 2024, presentado por la Comisión Técnica, de conformidad al siguiente cuadro:

Nº	TIPO DE OBRA	PARROQUIA	NÚMERO DE CONTRATO	PERÍODO DE EJECUCIÓN DE OBRA	NOMBRE DEL PROYECTO	VALOR EJECUTADO $	ALCANCE/TIPO DE BENEFICIO	BENEFICIARIOS
1	a) La apertura, pavimentación, ensanche, construcción y reconstrucción de vías de toda clase, puentes y obras complementarias a las viales	Aloasí	028-2022	25/3/2022 al 23/5/2022	Empedrado de la Vía hacia el sector de La Dolorosa, parroquia de Aloasí	13819,86	SECTORIAL	140 PREDIOS
2	b) Repavimentación y adoquinado en la zona urbana en vías que han cumplido su periodo de diseño o vida útil	Tambillo	036-2022	17/5/2022 al 15/7/2022	Construcción de bordillos y adoquinado de la calle F del barrio Valle Hermoso, parroquia de Tambillo	73688,44	LOCAL	20 PREDIOS
3	b) Repavimentación y adoquinado en la zona urbana en vías que han cumplido su periodo de diseño o vida útil	Machachi	112-2022	22/12/2022 AL 19/05/2023	Adoquinado de la calle Marcelo Mancheno en el barrio San Isidro parroquia de Machachi;	109705,83	SECTORIAL	157 PREDIOS
4	b) Repavimentación y adoquinado en la zona urbana en vías que han cumplido su periodo de diseño o vida útil	Machachi	112-2022	22/12/2022 AL 19/05/2023	Adoquinado de la prolongación de la calle Cristóbal Colón de la parroquia de Machachi	27949,95	LOCAL	14 PREDIOS
5	a) La apertura, pavimentación, ensanche, construcción y reconstrucción de vías de toda clase, puentes y obras complementarias a las viales	El Chaupi	070-2022	17/8/2022 al 15/11/2022	Empedrado de un tramo de la vía del sector Pucará de la parroquia de El Chaupi	21428,55	SECTORIAL	74 PREDIOS
6	a) La apertura, pavimentación,	Machachi - Alóag	096-2022	30/11/2022		75891,76	SECTORIAL	427 PREDIOS

GOBIERNO AUTÓNOMO DESCENTRALIZADO
MUNICIPAL DEL CANTÓN MEJIA
SALA DE CONCEJALES

G.A.D. MUNICIPAL DEL CANTÓN MEJIA
CONCEJAL

	ensanche, construcción y reconstrucción de vías de toda clase, puentes y obras complementarias a las viales			al 28/1/2023	Asfaltado de la vía de ingreso al Colegio German parroquia de Machachi;			
				TOTAL		322484,39		832 PREDIOS

5.4. Disponer a la Dirección de Geomática, Avalúos y Catastros proceda a la aprobación del cobro de cada uno de los contratos en el SISTEMA INTEGRADO DE ADMINISTRACIÓN MUNICIPAL en el módulo de contribución de mejoras y el respectivo ingreso de los hechos generadores.

5.5. Disponer a la Dirección Financiera emita los respectivos títulos de crédito para el cobro por concepto de contribuciones especiales de mejoras de las obras antes mencionadas.

Atentamente,
COMISIÓN DE PLANIFICACIÓN Y PRESUPUESTO

G. A. D. MUNICIPAL DEL CANTÓN MEJÍA
CONCEJAL

Arq. Mayra Tasipanta	Ing. Mayra Pillajo	Mgs. Raúl Pérez
PRESIDENTA	**VICEPRESIDENTA**	**VOCAL**

GOBIERNO AUTÓNOMO DESCENTRALIZADO
MUNICIPAL DEL CANTÓN MEJÍA

SECRETARÍA GENERAL

MEMORANDO Nro. GADMCM-SECGRAL-2024-536-MI
Machachi, 18 de diciembre de 2024

PARA: Arq. Mayra Tasipanta
PRESIDENTA DE LA COMISIÓN DE PLANIFICACIÓN Y PRESUPUESTO

ASUNTO: En el texto.

En atención a la sumilla inserta del Sr. Alcalde en el Memorando Nro. GADMCM-DGC-2024-0911-M de fecha 18 de diciembre de 2024, suscrito por la Mgs. Stefanny Pillajo, que contiene el Informe Nro. 2024-001-COMISIÓN TÉCNICA-CEM, referente a la determinación de los beneficiarios ocasionados por la ejecución de las obras en el cantón Mejía para el cobro de contribución especial de mejoras 2024-emisión 2025, a la Comisión de Planificación y Presupuesto para su respectivo análisis y tratamiento.

Particular que pongo en su conocimiento para los fines legales consiguientes.

Atentamente,

Firmado electrónicamente por:
KATERINE MABEL BAQUERO ALDAZ

Abg. Katerine Baquero A.
SECRETARIA DEL CONCEJO DEL GOBIERNO A.D.
MUNICIPAL DEL CANTÓN MEJÍA

Adjunto:
Memorando Nro. GADMCM-DGC-2024-0911-M y sus documentos de respaldo

G.A.D. MUNICIPAL DEL CANTÓN MEJÍA
SALA DE CONCEJALES
18 DIC 2024 HORA 17h06
RECIBIDO Cristina C
FIRMA

GOBIERNO AUTÓNOMO DESCENTRALIZADO
MUNICIPAL DEL CANTÓN MEJÍA

DIRECCIÓN DE
GEOMÁTICA, AVALÚOS Y CATASTROS

Memorando Nro. GADMCM-DGC-2024-0911-M

Machachi, 18 de diciembre de 2024

PARA: Sr. Tlgo. Wilson Humberto Rodriguez Vergara
Alcalde del G. A. D. Municipal del Cantón Mejía

ASUNTO: BENEFICIARIOS OCASIONADOS POR LA EJECUCIÓN DE LAS OBRAS EN EL CANTÓN MEJÍA PARA EL COBRO DE CONTRIBUCIÓN ESPECIAL DE MEJORAS AÑO 2024

De mi consideración:

Reciba un cordial y atento saludo, me permito poner en su conocimiento que mediante Memorando Nro. GADMCM-OOPP-2024-3795-M, de fecha 21 de octubre de 2024 la Dirección de Obras Públicas remite los contratos de las obras ejecutadas en diferentes parroquias con la finalidad que se realice la liquidación y la respectiva emisión de títulos por concepto de contribución especial de mejoras.
A continuación el detalle de los contratos:

Secretaría General
Para la Comisión de Planificación y Presupuesto

18 DIC 2024 HORA 14h12
Cathy

G.A.D. MUNICIPAL DEL CANTÓN MEJÍA
SECRETARÍA DEL CONCEJO
RECIBIDO
RECIBIDO POR: Karina
FECHA: 18/12/2024 HORA: 16:00
FIRMA:

* Documento firmado electrónicamente por Quipux

Memorando Nro. GADMCM-DGC-2024-0911-M

Machachi, 18 de diciembre de 2024

NRO	TIPO DE OBRA	PARROQUIA	NÚMERO DE CONTRATO	AÑO DE EJECUCIÓN DE OBRA	NOMBRE DEL PROYECTO	VALOR EJECUTADO $	TIPO DE BENEFICIO	BENEFICIARIOS
1	a) La apertura, pavimentación, ensanche, construcción y reconstrucción de vías de toda clase, puentes y obras complementarias a las viales	Aloasí	028-2022	25/3/2022 al 23/5/2022	Empedrado de la Vía hacia el sector de La Dolorosa, parroquia de Aloasí	13819,86	SECTORIAL	140 PREDIOS
2	b) Repavimentación y adoquinado en la zona urbana en vías que han cumplido su periodo de diseño o vida útil	Tambillo	036-2022	17/5/2022 al 15/7/2022	Construcción de bordillos y adoquinado de la calle F del barrio Valle Hermoso, parroquia de Tambillo	73688,44	LOCAL	20 PREDIOS
3	b) Repavimentación y adoquinado en la zona urbana en vías que han cumplido su periodo de diseño o vida útil	Machachi	112-2022	22/12/2022 AL 19/05/2023	Adoquinado de la calle Marcelo Mancheno en el barrio San Isidro parroquia de Machachi;	109705,83	SECTORIAL	157 PREDIOS
4	b) Repavimentación y adoquinado en la zona urbana en vías que han cumplido su periodo de diseño o vida útil	Machachi	112-2022	22/12/2022 AL 19/05/2023	Adoquinado de la prolongación de la calle Cristóbal Colón de la parroquia de Machachi	27949,95	LOCAL	14 PREDIOS
5	a) La apertura, pavimentación, ensanche, construcción y reconstrucción de vías de toda clase, puentes y obras complementarias a las viales	El Chaupi	070-2022	17/8/2022 al 15/11/2022	Empedrado de un tramo de la vía del sector Pucará de la parroquia de El Chaupi	21428,55	SECTORIAL	74 PREDIOS
6	a) La apertura, pavimentación, ensanche, construcción y reconstrucción de vías de toda clase, puentes y obras complementarias a las viales	Machachi - Alóag	096-2022	30/11/2022 al 28/1/2023	Asfaltado de la vía de ingreso al Colegio Manuel German, parroquia de Machachi;	75891,76	SECTORIAL	427 PREDIOS
				TOTAL		322484,39		832 PREDIOS

Memorando Nro. GADMCM-DGC-2024-0911-M

Machachi, 18 de diciembre de 2024

Por los antecedentes expuestos y una vez, que la Comisión Técnica de CEM conformada por la Dirección de Obras Públicas, Dirección de Planificación Territorial, Dirección de Participación Ciudadana, Dirección de Geomática, Avalúos y Catastros; y Dirección Financiera ; han establecidos los beneficiarios ocasionados por la ejecución de las obras en el Cantón Mejía de los diferentes contratos mencionados, remito a usted el INFORME No. 2024-001-COMISIÓN TÉCNICA-CEM con la finalidad de dar cumplimiento a lo establecido en los Art. 7 de la **"ORDENANZA PARA EL COBRO DE LAS CONTRIBUCIONES ESPECIALES DE MEJORAS A BENEFICIARIOS DE OBRAS EJECUTADAS EN EL CANTÓN MEJIA" en la cual consta** *Las Direcciones de Planificación Territorial, Obras públicas y otras dependencias pertinentes de la municipalidad, según el tipo de obra, emitirán un informe de la clase de beneficio que genera la obra ejecutada, remitirá a la Comisión de Planeamiento y Urbanismo previo al análisis y resolución del Concejo Municipal.*

Con sentimientos de distinguida consideración.

Atentamente,

Documento firmado electrónicamente

Mgs. Stefanny Pamela Pillajo Cueva
DIRECTORA DE GEOMÁTICA AVALÚOS Y CATASTROS

Copia:
Sra. Ing. Jessica Alexandra Yanguicela Luje
Secretaria

jm

Firmado electrónicamente por:
STEFANNY PAMELA PILLAJO CUEVA

N° DE INFORME TÉCNICO	INFORME No. 2024-001-COMISIÒN TÈCNICA-CEM

1.- INFORMACIÒN GENERAL:

Asunto:	DETERMINACIÓN DE LOS BENEFICIARIOS OCASIONADOS POR LA EJECUCIÓN DE LAS OBRAS EN EL CANTÓN MEJÍA PARA EL COBRO DE CONTRIBUCIÓN ESPECIAL DE MEJORAS 2024 – EMISIÓN 2025
Fecha:	18 de diciembre de 2024

2.- ANTECEDENTES:

- Mediante Memorando Nro. GADMCM-DGC-2024-0859-M de fecha 28 de noviembre de 2024, la Dirección de Geomática, Avalúos y Catastros convoca a las diferentes direcciones que forman parte de la Comisión Técnica para determinar el tipo de beneficio de las obras ejecutadas en el Cantón Mejía.
  Del día 29 de noviembre de 2024, siendo las 15H00 en la ciudad de Machachi en la Dirección de Geomática, Avalúos y Catastros se reúne la Comisión Técnica, conformada por los siguientes funcionarios del GAD Municipal:

DIRECCIÓN DE OBRAS PÚBLICAS:
- Ing. Diego Fernando Loachamín - Director
- Ing. Jorge Zapata

DIRECCIÓN DE PLANIFICACIÓN TERRITORIAL
- Arq. Johnny David Gamboa- Director
- Arq. Fernando Montalvo

DIRECCIÓN DE PARTICIPACIÓN CIUDADANA
- Tlgo. Juan Francisco Torres -Director

DIRECCIÓN DE GEOMÁTICA, AVALÚOS Y CATASTROS
- Mgs. Stefanny Pamela Pillajo-Directora
- Arq. Johanna Valeria Mena

DIRECCIÓN FINANCIERA
- Mgs. Blanca Jimena Villacis-Directora
- Tlga. Carmen Aracely Menéndez

- Mediante Memorando Nro. GADMCM-OOPP-2024-3795-M, de fecha 21 de octubre de 2024, la Dirección de Obras Públicas remite el ***"Informe para el cobro de las contribuciones especiales de mejoras" se "detalla la información de obras ejecutadas en el Cantón Mejia que cuentan con recepción definitiva"*** .

- Mediante Memorando Nro. Memorando Nro. GADMCM-DGC-2024-0740-M, de fecha 24 de septiembre de 2024, la Dirección de Geomática, Avalúos y Catastros remite la segunda insistencia a la Dirección de Obras Públicas entrega de contratos finalizados para el cálculo de liquidación de contribución especial de mejoras.

3. BASE LEGAL

Que, el artículo 494 del Código Orgánico de Organización Territorial, Autonomía y Descentralización, respecto de la actualización del catastro, define que *"Las municipalidades y distritos metropolitanos mantendrán actualizados en forma permanente, los catastros de predios urbanos y rurales. Los bienes inmuebles constarán en el catastro con el valor de la propiedad actualizado, en los términos establecidos en este Código."*

Que, el artículo 569 del Código Orgánico de Organización Territorial, Autonomía y Descentralización.- *"El objeto de la contribución especial de mejoras es el beneficio real o presuntivo proporcionado a las propiedades inmuebles por la construcción de cualquier obra pública municipal o metropolitana"*

Que, el artículo 572 del Código Orgánico de Organización Territorial, Autonomía y Descentralización.- ***Contribución por mejoras en la vialidad.***-*La construcción de vías conectoras y avenidas principales generarán contribución por mejoras para el conjunto de la zona o de la ciudad, según sea el caso.*

Que, el artículo 576 del Código Orgánico de Organización Territorial, Autonomía y Descentralización.- ***Carácter de la contribución de mejoras.-*** *La contribución especial tiene carácter real. Las propiedades beneficiadas, cualquiera que sea su título legal o situación de empadronamiento, responderán con su valor por el débito tributario. Los propietarios solamente responderán hasta por el valor de la propiedad, de acuerdo con el avalúo municipal actualizado, realizado antes de la iniciación de las obras.*

Que, el Art. 1 de la Ordenanza para el Cobro de las Contribuciones Especiales de Mejoras a Beneficiarios de Obras Públicas Ejecutadas en el Cantón Mejía establece, *La contribución especial de mejoras, como obligación tributaria, se genera para los propietarios de inmuebles por el beneficio real o presuntivo que a estos proporcione la construcción de una obra pública en el territorio urbano del cantón Mejía.*

Que, el Art. 2 de la Ordenanza para el Cobro de las Contribuciones Especiales de Mejoras a Beneficiarios de Obras Públicas Ejecutadas en el Cantón Mejía consta, *Constituyen obras públicas generadoras de contribución especial de mejoras:*

a) La apertura, pavimentación, ensanche, construcción y reconstrucción de vías de toda clase, puentes y obras complementarias a las viales;
b) Repavimentación y adoquinado en la zona urbana en vías que han cumplido su periodo de diseño o vida útil;
c) Aceras, bordillos y cerramientos
d) Obras de alcantarillado
e) Construcción y ampliación de obras y sistemas de agua potable
g) Construcción de parques y jardines
h) Las demás obras que la municipalidad determine mediante ordenanza, antes o después de construidas

Que, el Art. 4 de la Ordenanza para el Cobro de las Contribuciones Especiales de Mejoras a Beneficiarios de Obras Públicas Ejecutadas en el Cantón Mejía consta.- *Las*

propiedades beneficiadas cualquiera que sea su título legal o situación de empadronamiento, garantizan con su valor el débito tributario. Los propietarios responden hasta por el valor de la propiedad, de acuerdo con el avalúo comercial municipal vigente al inicio de las obras a las que se refiere esta Ordenanza.

DIR. Machachi, Palacio Municipal
José Mejía E-50 y Simón Bolívar
TELF. 023819250 Ext: 122
www.municipiodemejia.gob.ec

Que, el Art. 6 de la Ordenanza para el Cobro de las Contribuciones Especiales de Mejoras a Beneficiarios de Obras Públicas Ejecutadas en el Cantón Mejía consta.- *Por los beneficios que generan las obras que se pagan a través de las contribuciones especiales de mejoras, se clasifican en:*

a) Locales, cuando las obras causan un beneficio directo a los predios frentistas;
b) Sectoriales, las que causan el beneficio a un sector o área de influencia debidamente delimitada; y,
c) Globales, las que causan un beneficio general a todos los inmuebles del cantón Mejía.

Que, el Art. 7 de la Ordenanza para el Cobro de las Contribuciones Especiales de Mejoras a Beneficiarios de Obras Públicas Ejecutadas en el Cantón Mejía consta,.- *Las Dirección de Planificación Territorial, Obras públicas y otras dependencias pertinentes de la municipalidad, según el tipo de obra, emitirán un informe de la clase de beneficio que genera la obra ejecutada, remitirá a la Comisión de Planeamiento y Urbanismo previo al análisis y resolución del Concejo Municipal.*

Que, el Art. 8 de la Ordenanza para el Cobro de las Contribuciones Especiales de Mejoras a Beneficiarios de Obras Públicas Ejecutadas en el Cantón Mejía consta.- *La base del tributo se calculará sobre el costo total de la obra, y a prorrata de los inmuebles beneficiados, situación que será determinada por la Dirección de Geomática y Catastros.*

Que, el Art. 9 de la Ordenanza para el Cobro de las Contribuciones Especiales de Mejoras a Beneficiarios de Obras Públicas Ejecutadas en el Cantón Mejía consta.- *Los costos por pavimentación y repavimentación, construcción y reconstrucción de toda clase de vías, en las que se tomarán en cuenta las obras de adoquinado y readoquinado, pavimento o cualquier otra forma de intervención constructiva en las calzadas, se distribuirán de la siguiente manera:*

a) El cuarenta por ciento será prorrateado entre todas las propiedades con frente a la vía, en la proporción a la medida de dicho frente; y,
b) El sesenta por ciento será prorrateado, entre todas las propiedades con frente a la vía, en proporción al avalúo municipal del inmueble.

Que, Estatuto Orgánico De Gestión Organizacional Por Procesos Del Gobierno Autónomo Descentralizado Municipal Del Cantón Mejía, en el apartado de las atribuciones y responsabilidades de la Dirección de Geomática, Avalúos y Catastros en el numeral 12. consta : *Elaborar informes para el cobro por contribución especial de mejoras.*

WILSON
RODRÍGUEZ
Alcalde

DIR. Machachi, Palacio Municipal
José Mejía E-50 y Simón Bolívar
TELF. 023819250 Ext: 122
www.municipiodemejia.gob.ec

4. DESARROLLO

- Mediante Memorando Nro. GADMCM-OOPP-2024-3795-M, de fecha 21 de octubre de 2024, la Dirección de Obras Públicas remite el ***"Informe para el cobro de las contribuciones especiales de mejoras" se "detalla la información de obras ejecutadas en el Cantón Mejía que cuentan con recepción definitiva"*** .

- La Dirección de Geomática, Avalúos y Catastros, realizó la exposición y la propuesta preliminar de los contratos y/o órdenes de compra poniendo en consideración a los integrantes de la Comisión para el análisis y determinación del tipo de obra.

- La Comisión Técnica conformada por la Dirección de Planificación Territorial, Participación Ciudadana, Obras Públicas, Geomática, Avalúos y Catastros y Financiera han definido la clase de beneficio de las siguientes obras:

A continuación, se detalla los contratos:

5. OBSERVACIONES

- En el Informe de Fiscalización No. OOPP-IF-060-2024 de fecha 17 de octubre de 2024 suscrito por el Ing. Jorge Zapata , Fiscalizador Senior

Para el contrato ejecutado en la culminación del asfaltado de la calle A barrio El Corazón parroquia de Alóag que consta los siguientes datos:

Tipo De Obra	Parroquia	Número De Contrato	Período De Ejecución De Obra	Nombre Del Proyecto	Fecha De Recepción Definitiva De Obra	Valor De La Obra	Valor Ejecutado
a) La apertura, pavimentación, ensanche, construcción y reconstrucción de vías de toda clase, puentes y obras complementarias a las viales	Machachi - Alóag	096-2022	30/11/2022	Asfaltado de la vía de ingreso al Colegio German en el sector La Tesalia parroquia de Machachi; culminación del asfaltado de la calle A barrio El Corazón parroquia de Alóag	1/12/2023	$147.319,73	Colegio German Machachi - $75,891,76
			28/1/2023				Culminación Calle A, Barrio El Corazón Alóag - $71,427,93

Con respecto a la obra del asfaltado de la calle A barrio El Corazón parroquia de Alóag, según la Dirección de Obras Públicas el valor de $71,427,93 corresponde únicamente a un tramo de la totalidad de la obra, puesto que la obra está compuesta por varios contratos, por lo que será liquidada una vez que la Dirección de Obras Públicas realice la recepción definitiva de los otros contratos, con el objetivo de realizar la liquidación de manera conjunta y por ende realizar una sola emisión y evitar malestar en la ciudadanía.

- Es necesario precisar que, tras el cálculo de liquidación del contrato, las cuotas anuales de cada beneficiario pueden ser susceptibles de variación, en la caso de existir en algún predio beneficiario de la obra un proceso de reavalúo o inconsistencia en avalúo correspondiente al año de ejecución de la obra, solicitados por los propietarios.

  Para lo antes mencionado, el recálculo de las liquidaciones permite realizarse de manera sistematizada gracias al módulo de contribución de mejoras dentro del SISTEMA INTEGRADO DE ADMINISTRACIÓN MUNICIPAL.

- La Dirección de Obras Públicas se compromete a revisar las obras que aún se encuentran pendientes de liquidación correspondientes a años anteriores y de los diferentes técnicos y/o fiscalizadores que forman parte de la dirección,

6. CONCLUSIONES

- Considerando que las contribuciones especiales de mejoras, han sido analizadas y calificadas por la Comisión Técnica de CEM de acuerdo a lo que establece el Art. 7 de la Ordenanza, se remite los resultados del análisis técnico realizado de las diferentes obras a la Comisión pertinente con la finalidad que realice las observaciones si el caso así lo amerite y su posterior resolución y aprobación por parte del Concejo Municipal.

- La resolución deberá ser notificada a la Dirección de Geomática, Avalúos y Catastros con la finalidad de proceder a la aprobación del cobro de cada uno de los contratos en el SISTEMA INTEGRADO DE ADMINISTRACIÓN MUNICIPAL en el módulo de contribución de mejoras y el respectivo ingreso de los hechos generadores y para la posterior emisión de los títulos por parte de la Dirección Financiera.

Siendo las 16H00 se da por concluida la reunión.

7. FIRMAS COMISIÒN TÈCNICA -CEM

Firmado electrónicamente por: DIEGO FERNANDO LOACHAMIN CHANO Ing. Diego Fernando Loachamín **DIRECTOR DE OBRAS PÚBLICAS**	Firmado electrónicamente por: JOHNNY DAVID GAMBOA MARTINEZ Arq. Johnny David Gamboa **DIRECTOR DE PLANIFICACIÓN TERRITORIAL**
Firmado electrónicamente por: ANDRES ALEJANDRO ARMENDARIZ TOAZA Sr. Andrés Alejandro Armendáriz **DIRECTOR DE PARTICIPACIÓN CIUDADANA (S)**	Firmado electrónicamente por: BLANCA JIMENA VILLACIS VITERI Mgs. Blanca Jimena Villacis **DIRECTORA FINANCIERA**
Firmado electrónicamente por: STEFANNY PAMELA PILLAJO CUEVA Mgs. Stefanny Pamela Pillajo **DIRECTORA DE GEOMÁTICA, AVALÚOS Y CATASTROS**	

WILSON RODRÍGUEZ Alcalde

DIR. Machachi, Palacio Municipal
José Mejía E-50 y Simón Bolívar
TELF. 023819250 Ext: 122
www.municipiodemejia.gob.ec

GOBIERNO AUTÓNOMO DESCENTRALIZADO
MUNICIPAL DEL CANTÓN MEJÍA

DIRECCIÓN DE
GEOMÁTICA, AVALÚOS Y CATASTROS

Memorando Nro. GADMCM-DGC-2024-0859-M

Machachi, 28 de noviembre de 2024

PARA: Sr. Arq. Johnny David Gamboa Martinez
Director de Planificación Territorial

Sr. Ing. Diego Fernando Loachamin Chano
Director de Obras Publicas

Sr. Tlgo. Juan Francisco Torres Merino
Director de Participación Ciudadana y Cultura

Srta. Mgs. Blanca Jimena Villacis Viteri
Directora Financiera

ASUNTO: REUNION DE COMISION PARA LA DETERMINACION DE BENEFICIARIOS DE OBRAS EJECUTADAS EN EL CANTON MEJIA PARA EL COBRO DE CONTRIBUCION ESPECIAL DE MEJORAS

De mi consideración:

Reciba un cordial saludo, me permito poner en su conocimiento que mediante Memorando Nro. GADMCM-OOPP-2024-3795-M de fecha 21 de octubre de 2024, la Dirección de Obras Públicas remite el ***informe de fiscalización de varias obras con recepción definitiva para el cobro de contribución especial de mejoras,*** para que se procede con el cálculo para la liquidación de contribución especial de mejoras.

De conformidad a lo establecido en la "**ORDENANZA PARA EL COBRO DE LAS CONTRIBUCIONES ESPECIALES DE MEJORAS A BENEFICIARIOS DE OBRAS EJECUTADAS EN EL CANTÓN MEJIA**", *Art. 7: La Dirección de Planificación Territorial, Obras Públicas y otras dependencias pertinentes de la Municipalidad, según el tipo de obra, emitirán un informe de la clase de beneficio que genera la obra ejecutada, remitirá a la Comisión de Planeamiento y Urbanismo previo al análisis y resolución del Concejo Municipal.*

Por lo expuesto me permito convocar , a los directores o su delegado a la reunión a desarrollarse el día viernes 29 de noviembre de 2024, a las 15h00 en la Dirección de Geomática, Avalúos y Catastros; para determinar la clase de beneficio de las obras ejecutadas en el Cantón Mejía.

Con sentimientos de distinguida consideración.

Atentamente,

Envío solo por Quipux
Johnny Herv.

* Documento firmado electrónicamente por Quipux

Memorando Nro. GADMCM-DGC-2024-0859-M

Machachi, 28 de noviembre de 2024

Documento firmado electrónicamente

Mgs. Stefanny Pamela Pillajo Cueva
DIRECTORA DE GEOMÁTICA AVALÚOS Y CATASTROS

Copia:
Srta. Ing. Gabriela Elizabeth Cola Chipugse
Asesor de Alcaldía

jm

Firmado electrónicamente por:
STEFANNY PAMELA PILLAJO CUEVA

Jotom. Mec
Favor atender como
corresponde
21-10-2024

GOBIERNO AUTÓNOMO DESCENTRALIZADO
MUNICIPAL DEL CANTÓN MEJÍA

DIRECCIÓN DE
OBRAS PÚBLICAS

Memorando Nro. GADMCM-OOPP-2024-3795-M

Machachi, 21 de octubre de 2024

PARA: Srta. Mgs. Stefanny Pamela Pillajo Cueva
Directora de Geomática Avalúos y Catastros

ASUNTO: Informe de fiscalización de varias obras con recepción definitiva para el cobro de contribución especial de mejoras

De mi consideración:

Por medio del presente me permito remitir el memorando Nro. GADMCM-OOPP-2024-3780-M, emite la siguiente información.

Adjunto al presente sírvase encontrar el INFORME DE FISCALIZACIÓN No. OOPP-IF-060-2024 de fecha 17 de octubre de 2024, suscrito por el Ing. Jorge Zapata; Fiscalizador Senior; en el "*Informe para el cobro de las contribuciones especiales de mejoras*" se *"detalla la información de obras ejecutadas en el Cantón Mejía que cuentan con recepción definitiva"*, el informe en mención, remite con memorando Nro. GADMCM-OOPP-2024-3771-M de fecha 17 de octubre del 2024, las obras son las que detallo a continuación:

1. Contrato 028-2022; Empedrado de la vía hacia el sector de la Dolorosa, Parroquia de Aloasí
2. Contrato 036-2022; Construcción de bordillos y adoquinado de la calle F del barrio Valle Hermoso, parroquia de Tambillo
3. Contrato 070-2022; Empedrado de un tramo de la vía del barrio Pucará de la parroquia de El Chaupi
4. Contrato 096-2022; Asfaltado de la vía de ingreso al Colegio German en el sector La Tesalia parroquia Machachi; culminación del asfaltado de la calle A barrio El Corazón parroquia Aloag
5. Contrato 112-2022; Adoquinado de la calle Marcelo Mancheno en el barrio San Isidro parroquia de Machachi; Adoquinado de la prolongación de la calle Cristobal Colón de la parroquia Machachi

Para que se continúe con el trámite correspondiente, Se adjunto una carpeta y un CD con:

- 7 planos digitales Georeferenciados en formato DWG de la ubicación de las obras ejecutadas.
- 6 planos con firmas de responsabilidad de las obras ejecutadas.
- 6 planos con firma de responsabilidad impresos.

Particular que comunico para los fines legales consiguientes

Con sentimientos de distinguida consideración.

G.A.D. MUNICIPAL DEL CANTÓN MEJÍA
DIRECCIÓN DE GEOMÁTICA AVALUOS Y CATASTROS
21 OCT/2024 HORA 15:24
FIRMA
RECIBIDO

Memorando Nro. GADMCM-OOPP-2024-3795-M

Machachi, 21 de octubre de 2024

Atentamente,

G.A.D. MUNICIPAL DEL CANTÓN MEJÍA • DIRECCIÓN DE OBRAS PÚBLICAS

Documento firmado electrónicamente

Ing. Diego Fernando Loachamin Chano
DIRECTOR DE OBRAS PUBLICAS

Referencias:
- GADMCM-OOPP-2024-3780-M

Anexos:
- INFORME DE FISCALIZACION

Firmado electrónicamente por:
DIEGO FERNANDO LOACHAMIN CHANO

GOBIERNO AUTÓNOMO DESCENTRALIZADO
MUNICIPAL DEL CANTÓN MEJÍA

DIRECCIÓN DE
OBRAS PÚBLICAS

Memorando Nro. GADMCM-OOPP-2024-3780-M

Machachi, 18 de octubre de 2024

PARA: Sr. Ing. Diego Fernando Loachamin Chano
Director de Obras Publicas

ASUNTO: Informe de fiscalización de varias obras con recepción definitiva para el cobro de contribución especial de mejoras

De mi consideración:

Adjunto al presente sírvase encontrar el INFORME DE FISCALIZACIÓN No. OOPP-IF-060-2024 de fecha 17 de octubre de 2024, suscrito por el Ing. Jorge Zapata; Fiscalizador Senior; en el "*Informe para el cobro de las contribuciones especiales de mejoras*" se *"detalla la información de obras ejecutadas en el Cantón Mejía que cuentan con recepción definitiva"*, el informe en mención, remite con memorando Nro. GADMCM-OOPP-2024-3771-M de fecha 17 de octubre del 2024, las obras son las que detallo a continuación:

1. Contrato 028-2022; Empedrado de la vía hacia el sector de la Dolorosa, Parroquia de Aloasí
2. Contrato 036-2022; Construcción de bordillos y adoquinado de la calle F del barrio Valle Hermoso, parroquia de Tambillo
3. Contrato 070-2022; Empedrado de un tramo de la vía del barrio Pucará de la parroquia de El Chaupi
4. Contrato 096-2022; Asfaltado de la vía de ingreso al Colegio German en el sector La Tesalia parroquia Machachi; culminación del asfaltado de la calle A barrio El Corazón parroquia Aloag
5. Contrato 112-2022; Adoquinado de la calle Marcelo Mancheno en el barrio San Isidro parroquia de Machachi; Adoquinado de la prolongación de la calle Cristobal Colón de la parroquia Machachi

Para que se continúe con el trámite correspondiente, Se adjunto una carpeta y un CD con:

- 7 planos digitales Georeferenciados en formato DWG de la ubicación de las obras ejecutadas.
- 6 planos con firmas de responsabilidad de las obras ejecutadas.
- 6 planos con firma de responsabilidad impresos.

Particular que comunico para los fines legales consiguientes.

DIR. OBRAS PÚBLICAS
18 OCT 2024
10:33

Con sentimientos de distinguida consideración.

Atentamente,

Remitir a la Dirección de Geomática avalúos y catastros

Memorando Nro. GADMCM-OOPP-2024-3780-M

Machachi, 18 de octubre de 2024

Documento firmado electrónicamente

Ing. Carlos Hermenegildo Oñate Oñate
ESPECIALISTA DE FISCALIZACIÓN

Referencias:
- GADMCM-OOPP-2024-3771-M

Anexos:
- INFORME DE FISCALIZACION

Copia:
Sr. Ing. Jorge Mario Zapata Chicaiza
Fiscalizador Senior

Firmado electrónicamente por:
CARLOS HERMENEGILDO
ONATE ONATE

Memorando Nro. GADMCM-OOPP-2024-3771-M

Machachi, 17 de octubre de 2024

PARA: Sr. Ing. Carlos Hermenegildo Oñate Oñate
Especialista de Fiscalización

ASUNTO: Respuesta al pedido de listado de obras finalizadas para el cálculo de liquidación de contribución especial de mejoras

De mi consideración:

En respuesta al Memorando Nro. GADMCM-OOPP-2024-3745-M de la referencia, por medio del presente me permito poner a su disposición el INFORME DE FISCALIZACIÓN No. OOPP-IF-060-2024 de fecha 17 de octubre de 2024, el mismo contiene *el listado de obras finalizadas para realizar el cálculo de liquidación de contribución especial de mejoras para la emisión del año tributario 2025;* de obras que estuvieron bajo mi supervisión en calidad de Fiscalizador.

Adjunto 1 CD con:

- 7 planos digitales Georeferenciados en formato DWG de la ubicación de las obras ejecutadas.
- 6 planos con firmas de responsabilidad de las obras ejecutadas.

Carpeta con:

- 6 planos con firma de responsabilidad impresos.

Particular que comunico para los fines legales consiguientes

Con sentimientos de distinguida consideración.

Atentamente,

Documento firmado electrónicamente

Ing. Jorge Mario Zapata Chicaiza
FISCALIZADOR SENIOR

RECIBIDO
18/10/2024

Referencias:
- GADMCM-OOPP-2024-3745-M

Anexos:
- INFORME DE FISCALIZACION

Firmado electrónicamente por:
JORGE MARIO ZAPATA CHICAIZA

INFORME DE FISCALIZACIÓN No. OOPP-IF-060-2024

Machachi, 17 de octubre de 2024

DE: Ing. Jorge Mario Zapata Chicaiza
Fiscalizador Senior

PARA: Ing. Carlos Hermenegildo Oñate Oñate
Especialista de Fiscalización

ASUNTO: Informe para el cobro de las contribuciones especiales de mejoras

1. ANTECEDENTES

- Mediante Memorando Nro. GADMCM-OOPP-2024-3745-M de fecha 16 de octubre de 2024 el Ing. Carlos Hermenegildo Oñate Oñate remite la segunda insistencia de la entrega de contratos finalizados para el cálculo de liquidación de contribución especial de mejoras.

2. BASE LEGAL

ORDENANZA PARA EL COBRO DE LAS CONTRIBUCIONES ESPECIALES DE MEJORAS A BENEFICIARIOS DE OBRAS PÚBLICAS EJECUTADAS EN EL CANTÓN MEJÍA.

Art. 1.- *La contribución especial de mejoras, como obligación tributaria, se genera para los propietarios de inmuebles por el beneficio real o presuntivo que a estos proporcione la construcción de una obra pública en el territorio urbano del cantón Mejía.*

Art. 2.- *Constituyen obras públicas generadoras de contribución especial de mejoras:*

a) La apertura, pavimentación, ensanche, construcción y reconstrucción de vías de toda clase, puentes y obras complementarias a las viales;
b) Repavimentación y adoquinado en la zona urbana en vías que han cumplido su periodo de diseño o vida útil;
c) Aceras, bordillos y cerramientos;
d) Obras de alcantarillado;
e) Construcción y ampliación de obras y sistemas de agua potable;
f) Desecación de pantanos y relleno de quebradas;
g) Construcción de parques y jardines; y,
h) Las demás obras que la municipalidad determine mediante ordenanza, antes o después de construidas.

Art. 6.- *Por los beneficios que generan las obras que se pagan a través de las contribuciones especiales de mejoras, se clasifican en:*

a) Locales, cuando las obras causan un beneficio directo a los predios frentistas;
b) Sectoriales, las que causan el beneficio a un sector o área de influencia debidamente delimitada; y,
c) Globales, las que causan un beneficio general a todos los inmuebles del cantón Mejía.

Art. 7.- *Las Dirección de Planificación Territorial, Obras públicas y otras dependencias pertinentes de la municipalidad, según el tipo de obra, emitirán un informe de la clase de beneficio que genera la*

WILSON
RODRÍGUEZ

obra ejecutada, remitirá a la Comisión de Planeamiento y Urbanismo previo al análisis y resolución del Concejo Municipal

Art. 13.- *El costo de las obras de agua potable, alcantarillado, depuración de aguas residuales y otras redes de servicio, en su valor total, será prorrateado de acuerdo al avalúo municipal de las propiedades beneficiadas, sea local, sectorial o global, según lo determine la Empresa de Agua Potable y Alcantarillado, valores que serán recaudados por la misma.*

3. DESARROLLO

A continuación, se detalla la información de obras ejecutadas en el Cantón Mejía que cuentan con Recepción Definitiva:

ID	TIPO DE OBRA	PARROQUIA	CONTRATISTA / PROVEEDOR	NÚMERO DE CONTRATO	PERÍODO DE EJECUCIÓN DE OBRA	CONTRATO / ORDEN DE COMPRA	NOMBRE DEL PROYECTO	FECHA DE RECEPCIÓN DEFINITIVA DE OBRA O MATERIALES	VALOR DE LA OBRA	VALOR EJECUTADO	OBSERVACIONES
10	a) La apertura, pavimentación, ensanche, construcción y reconstrucción de vías de toda clase, puentes y obras complementarias a las viales	Aloasí	Ing. Oswaldo Patricio Andrango	028-2022	25/3/2022 al 23/5/2022	Contrato Directo	Empedrado de la Vía hacia el sector de La Dolorosa, parroquia de Aloasí	3/5/2023	$ 13.819.86	$ 13.819.86	Autocad 10_CONTRATO 028-2022
12	a) La apertura, pavimentación, ensanche, construcción y reconstrucción de vías de toda clase, puentes y obras complementarias a las viales	Tambillo	Ing. Luis Vargas	036-2022	17/5/2022 al 15/7/2022	Contrato Directo	Construcción de bordillos y adoquinado de la calle F del barrio Valle Hermoso, parroquia de Tambillo	22/11/2023	$ 73.709,24	$ 73.688,44	Autocad 12_CONTRATO 036-2022
13	a) La apertura, pavimentación, ensanche, construcción y reconstrucción de vías de toda clase, puentes y obras complementarias a las viales	El Chaupi	Ing. Jaime Franco	070-2022	17/8/2022 al 15/11/2022	Contrato Directo	Empedrado de un tramo de la vía del barrio Pucará de la parroquia de El Chaupi	9/2/2024	$ 21.428,55	$ 21.428,55	Autocad 13_CONTRATO 070-2022
15	a) La apertura, pavimentación, ensanche, construcción y reconstrucción de vías de toda clase, puentes y obras complementarias a las viales	Machachi - Alóag	Ing. Rosa Chipugsi	096-2022	30/11/2022 al 28/1/2023	Contrato Directo	Afaltado de la vía de ingreso al Colegio German en el sector La Tesalia parroquia de Machachi; culminación del asfaltado de la calle A barrio El Corazón parroquia de Alóag	1/12/2023	$147.319,73	Colegio German Machachi - $75,891.76 Culminación Calle A. Barrio El Corazón Alóag - $71,427.93	Autocad 15_CONTRATO 096-2022 (AYCHAPICHO) Autocad 15-1_CONTRATO 096-2022 (TESALIA)

18	a) La apertura, pavimentación, ensanche, construcción y reconstrucción de vías de toda clase, puentes y obras complementarias a las viales	Machachi	Ing. José Álvarez	112-2022	22/12/2022 al 19/5/2023	Contrato Directo	Adoquinado de la calle Marcelo Mancheno en el barrio San Isidro parroquia de Machachi; Adoquinado de la prolongación de la calle Cristóbal Colón de la parroquia de Machachi	9/1/2024	$137.706,69	Marcelo Mancheno Machachi - $109,705.83 Calle Cristóbal Colon Machachi - $27,949.95	Autocad 18_CONTRATO 096-2022 (MARCELO MANCHENO) Autocad 18-1_CONTRATO 096-2022· (CRISTOBAL COLON)

4. CONCLUSIONES.

- En respuesta al Memorando Nro. GADMCM-OOPP-2024-2745-M de fecha 16 de octubre de 2024, adjunto al presente ***sírvase encontrar 7 planos digitales GEOREFERENCIADOS en formato DWG*** de ***LA UBICACIÓN DE LAS OBRAS*** que han sido supervisadas en calidad de Fiscalizador según lo detallado en el punto 3 Desarrollo del presente informe y cuentan con Acta Entrega Recepción Definitiva.
- Adicionalmente ***se adjuntan en FÍSICO Y DIGITAL (PDF) con firmas de responsabilidad 6 planos*** de las obras ejecutadas que han sido supervisadas en calidad de Fiscalizador según lo detallado en el punto 3 Desarrollo del presente informe y cuentan con Acta Entrega Recepción Definitiva.

Atentamente,

JORGE MARIO ZAPATA CHICAIZA

Ing. Jorge Mario Zapata Chicaiza
FISCALIZADOR SENIOR

GOBIERNO AUTÓNOMO DESCENTRALIZADO MUNICIPAL DEL CANTÓN MEJÍA



ESCALA: s/n	
UBICACIÓN:	CANTÓN MEJÍA, PARROQUIA DE ALOASÍ
BARRIO:	LA DOLOROSA
CONTRATO:	028-2022
PROYECTO:	EMPEDRADO DE LA VÍA HACIA LA DOLOROSA
DIRECCIÓN:	OBRAS PÚBLICAS
UNIDAD:	FISCALIZACIÓN
ESCALA: INDICADAS	FECHA: NOVIEMBRE 2024
REALIZADO POR:	CONTENIDO: IMPLANTACIÓN DEL PROYECTO
FIRMADO ELECTRÓNICAMENTE POR: JORGE MARIO ZAPATA CHICAIZA ING. JORGE M. ZAPATA CH. FISCALIZADOR SENIOR	LÁMINA: 1/1

1. EMPEDRADO DE LA VIA HACIA EL SECTOR LA DOLOROSA

GOBIERNO AUTÓNOMO DESCENTRALIZADO
MUNICIPAL DEL CANTÓN MEJÍA

DIRECCIÓN DE GEOMÁTICA, AVALÚOS Y CATASTROS

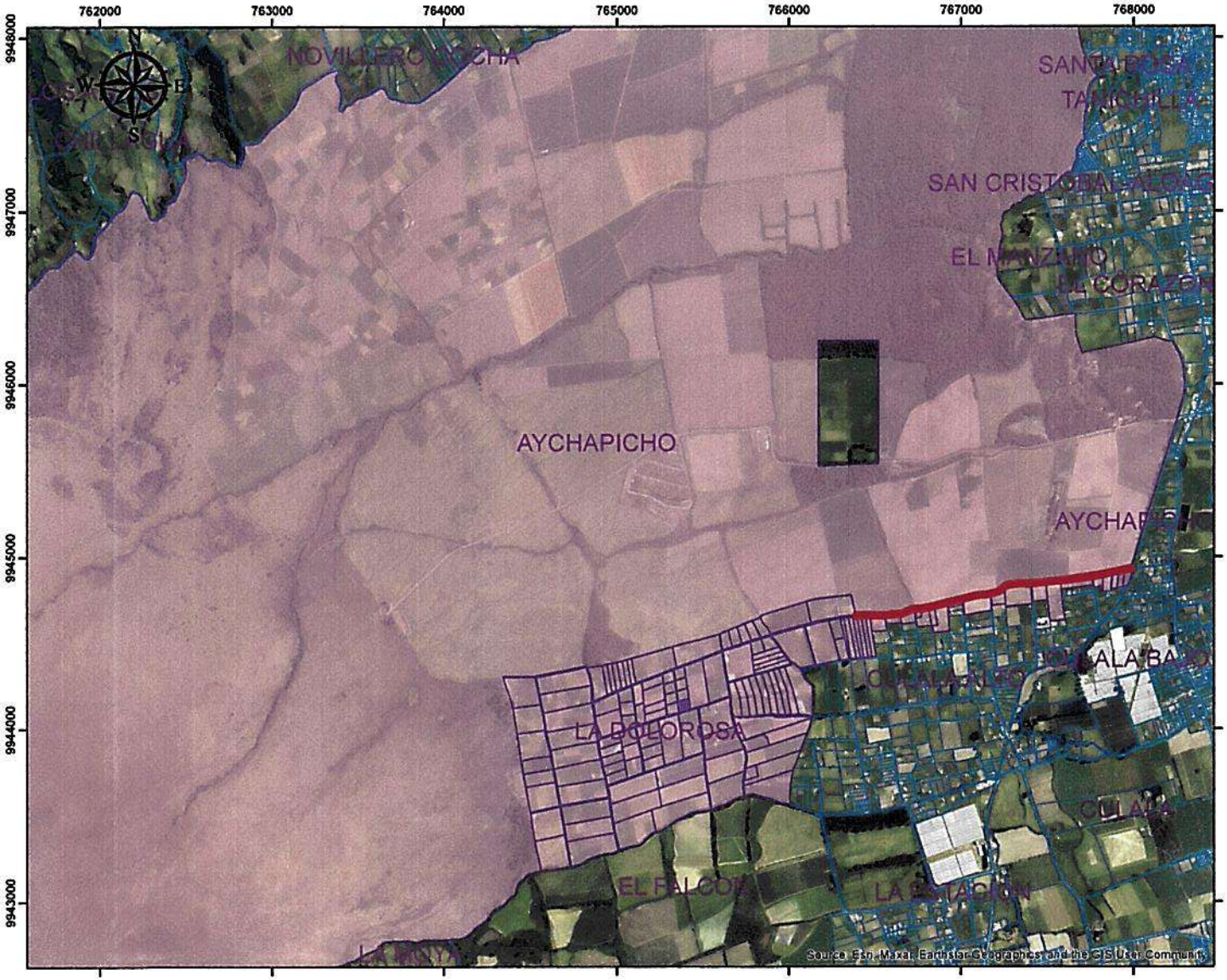

UBICACIÒN: SECTOR LA DOLOROSA-CULALA ALTO

NRO	TIPO DE OBRA	PARROQUIA	NÚMERO DE CONTRATO	PERÍODO DE EJECUCIÓN DE OBRA	NOMBRE DEL PROYECTO	VALOR EJECUTADO	ALCANCE/TIPO DE BENEFICIO	BENEFICIARIOS
1	a) La apertura, pavimentación, ensanche, construcción y reconstrucción de vías de toda clase, puentes y obras complementarias a las viales	Aloasí	028-2022	25/3/2022 al 23/5/2022	Empedrado de la Vía hacia el sector de La Dolorosa, parroquia de Aloasí	$ 13.819,86	SECTORIAL	140 PREDIOS

1. EMPEDRADO DE LA VIA HACIA EL SECTOR LA DOLOROSA

NRO	Clave Catastral	Propietario CI/RUC	Propietario TITULAR	Avalúo Catastral	Distribución CEM	Plazo	Cuota Anual
1	1703520101210010200	1707666671	TOAPANTA TOAPANTA MARTHA SABINA	993.51	.66	10	.07
2	1703520101210010400	1707666671	TOAPANTA TOAPANTA MARTHA SABINA	997.86	.66	10	.07
3	1703520101210070500	1707666671	TOAPANTA TOAPANTA MARTHA SABINA	1,000.58	.66	10	.07
4	1703520101210070400	1714752340	TOAPANTA TOAPANTA OSCAR WLADIMIR	1,087.28	.72	10	.08
5	1703520101210061400	1707666671	TOAPANTA TOAPANTA MARTHA SABINA	3,278.17	2.15	10	.22
6	1703520101210003300	1704080710	TOAPANTA TOAPANTA CRISTINA ALINA	5,233.87	3.43	10	.35
7	1703520101210053700	0201729803	SALAZAR MASSON AIDA GUADALUPE	5,641.15	3.70	10	.37
8	1703520101210082000	1702060615	TOAPANTA SEGUNDO JOSE MARIA	6,251.86	4.10	10	.41
9	1703520101210011600	1705762845	PAUTE CAIZALUISA MARIA ROSA	6,881.12	4.51	10	.46
10	1703520101210012100	1709863920	PAUTE CAIZALUISA MARIA MAGDALENA	6,883.60	4.51	10	.46
11	1703520101210020800	1703546869	BASTIDAS TOCA JOSE EULALIO	6,893.64	4.52	10	.46
12	1703520101210003500	0502297484	QUINDIGALLE VEGA MANUEL	6,914.22	4.53	10	.46
13	1703520101210021000	1802160737	MULLO QUICALIQUIN JUAN JOSE	6,997.74	4.59	10	.46
14	1703520101210000500	1703625820	PAUTE CAIZALUISA MARIA JULIA	7,102.54	4.66	10	.47
15	1703520101210000600	1700834318	ROCHA GUALOTUÑA CARLOS MIGUEL	7,116.64	4.67	10	.47
16	1703520101210000400	1703482834	ROCHA GUALOTUÑA SEGUNDO JOSE	7,140.25	4.68	10	.47
17	1703520101210009900	1704853561	GALARZA CAIZA MARIA PASCUALA	7,233.96	4.74	10	.48
18	1703520101210050600	1705962882	RAMIREZ PADILLA SEGUNDO LUIS	7,318.16	4.80	10	.48
19	1703520101210009500	1708357536	GALARZA CAIZA ROSA MATILDE	7,368.76	4.83	10	.49
20	1703520101210020900	1703546869	BASTIDAS TOCA JOSE EULALIO	7,379.05	4.84	10	.49
21	1703520101210000700	1700051186	ROCHA GUALOTUÑA JOSE RICARDO	7,485.21	4.91	10	.50
22	1703520101210001800	1704525458	TAPIA LANDETA MARIANA DE	7,518.37	4.93	10	.50
23	1703520101210009800	1706289863	GALARZA CAIZA JUAN ANTONIO	7,519.43	4.93	10	.50
24	1703520101210001400	1703176717	CAJAMARCA UNAPUCHA MARCO HUMBERTO	7,549.69	4.95	10	.50
25	1703520101210009600	1702464379	GALARZA CAIZA SEGUNDO FRANCISCO	7,571.61	4.96	10	.50
26	1703520101210002100	1724934276	CAIZA TOAPANTA CESAR OSWALDO	7,750.64	5.08	10	.51
27	1703520101210011400	1703625820	PAUTE CAIZALUISA MARIA JULIA	7,814.78	5.12	10	.52
28	1703520101210001700	1702177179	TAPIA LANDETA MARIA GLORIA	7,852.74	5.15	10	.52
29	1703520101210050400	1705962882	RAMIREZ PADILLA SEGUNDO LUIS	7,902.91	5.18	10	.52
30	1703520101210050800	1705962882	RAMIREZ PADILLA SEGUNDO LUIS	7,916.78	5.19	10	.52
31	1703520101210060600	0601860638	AGUALSACA GUAMAN JOSE CLEMENTE	7,976.98	5.23	10	.53
32	1703520101210021100	1710877273	TAPIA LASCANO GERMANIA ELISA	8,043.46	5.27	10	.53
33	1703520101210010100	1707666671	TOAPANTA TOAPANTA MARTHA SABINA	8,133.82	5.33	10	.54
34	1703520101210011700	1705762803	PAUTE CAIZALUISA LAURA	8,130.15	5.33	10	.54
35	1703520101210020000	1719696930	LASCANO TOAPANTA DIEGO PATRICIO	8,201.53	5.38	10	.54
36	1703520101210050100	1705962882	RAMIREZ PADILLA SEGUNDO LUIS	8,340.36	5.47	10	.55
37	1703520101210001600	1703175420	TAPIA LANDETA MARIA LUISA	8,579.51	5.62	10	.57

NRO	Clave Catastral	Propietario CI/RUC	Propietario TITULAR	Avalúo Catastral	Distribución CEM	Plazo	Cuota Anual
38	1703520101210050300	0501986335	SANGOQUIZA TOAPANTA BERTHA EDELMIRA	9,053.20	5.93	10	.60
39	1703520101210003000	1712219912	ROCHA TOAPANTA CLARA GERMANIA	9,099.34	5.96	10	.60
40	1703520101210011900	1706889621	PAUTE CAIZALUISA LUIS ANTONIO	9,098.04	5.96	10	.60
41	1703520101210021200	1714069414	TAPIA LASCANO EDGAR RODOLFO	9,299.65	6.10	10	.61
42	1703520101210009100	0501986335	SANGOQUIZA TOAPANTA BERTHA EDELMIRA	9,315.43	6.11	10	.62
43	1703520101210068400	1708359987	NOROÑA GONZALEZ JAIME ANDRES	9,472.79	6.21	10	.63
44	1703520101210000300	1703482834	ROCHA GUALOTUÑA SEGUNDO JOSE	9,486.53	6.22	10	.63
45	1703520101210001500	1703176717	CAJAMARCA UNAPUCHA MARCO HUMBERTO	9,486.96	6.22	10	.63
46	1703520101210008100	1710813286	RAMIREZ PADILLA VICTOR JULIO	9,621.01	6.31	10	.64
47	1703520101210011300	0603175720	GUARACA LLUILEMA SEGUNDO JUAN	9,720.85	6.37	10	.64
48	1703520101210068500	1707653398	NOROÑA GONZALES LIDIA MAGDALENA	9,712.71	6.37	10	.64
49	1703520101210069700	1702060797	CADENA PADILLA LUIS ALBERTO	9,809.88	6.43	10	.65
50	1703520101210069600	1702060797	CADENA PADILLA LUIS ALBERTO	9,863.91	6.47	10	.65
51	1703520101210061000	1701335372	TOAPANTA TOAPANTA ANGEL MARIA	10,022.01	6.57	10	.66
52	1703520101210059600	1717924136	TOAPANTA IZA ESPERANZA DEL CONSUELO	10,054.39	6.59	10	.66
53	1703520101210061500	1701335372	TOAPANTA TOAPANTA ANGEL MARIA	10,067.67	6.60	10	.66
54	1703520101210008300	0500408737	CAIZA GUANOTUÑA SEGUNDO EUSEBIO	10,113.15	6.63	10	.67
55	1703520101210060400	1704080710	TOAPANTA TOAPANTA CRISTINA ALINA	10,212.97	6.69	10	.67
56	1703520101210068800	1705255097	NOROÑA GONZALEZ FAUSTO LORENZO	10,442.01	6.84	10	.69
57	1703520101210068900	1711592764	NOROÑA GONZALEZ MARCELO RAUL	10,438.03	6.84	10	.69
58	1703520101210069100	1710136563	NOROÑA GONZALEZ ESTHELA ISOLINA	10,433.28	6.84	10	.69
59	1703520101210059200	1710472638	TOAPANTA IZA MARIA EUGENIA	10,540.62	6.91	10	.70
60	1703520101210009200	1710203736	GUERRERO PEREZ SANTIAGO OBDULIO	10,769.98	7.06	10	.71
61	1703520101210060900	1710181502	TOAPANTA LLANO WILMA JANETT	10,914.36	7.15	10	.72
62	1703520101210008500	1711377703	RAMIREZ PADILLA NELLY	11,104.56	7.28	10	.73
63	1703520101210060700	1719947788	RAMIREZ TOAPANTA LUIS FABIAN	11,267.76	7.38	10	.74
64	1703520101210069000	1705753711	NOROÑA GONZALES MARCIA GRACIELA	11,473.25	7.52	10	.76
65	1703520101210012200	1705735007	JACOME VELASQUEZ GLORIA REBECA	11,768.30	7.71	10	.78
66	1703520101210012300	1708669278	FRIAS JACOME CARMEN DEL CONSUELO	11,802.83	7.73	10	.78
67	1703520101210011800	1706889621	PAUTE CAIZALUISA LUIS ANTONIO	11,964.12	7.84	10	.79
68	1703520101210019900	1703443208	ANDRANGO ARROBA CARLOS ALFREDO	12,087.87	7.92	10	.80
69	1703520101210021500	1711046282	CUEVA MORALES CARLOS JEOVANNI	12,159.33	7.97	10	.80
70	1703520101210022600	1703180222	GALARZA CAIZA SEGUNDO JAIME	12,263.04	8.04	10	.81
71	1703520101210058800	1711882819	TOAPANTA IZA JOSE EFRAIN	12,544.32	8.22	10	.83
72	1703520101210008600	1711046282	CUEVA MORALES CARLOS JEOVANNI	12,958.82	8.49	10	.85
73	1703520101210002700	1703279222	ROCHA GUALOTUÑA LUIS ANIBAL	12,981.35	8.51	10	.86
74	1703520101210059000	1710472679	TOAPANTA IZA CARMEN YOLANDA	13,027.40	8.54	10	.86
75	1703520101210059700	1717924136	TOAPANTA IZA ESPERANZA DEL CONSUELO	13,243.90	8.68	10	.87
76	1703520101210000800	1703625929	PAUTE CAIZALUISA SEGUNDO TOMAS	13,679.96	8.96	10	.90
77	1703520101210001200	1708949308	TAPIA VILLAGOMEZ MARIA DIGNA	13,698.80	8.98	10	.90
78	1703520101210020100	1719696930	LASCANO TOAPANTA DIEGO PATRICIO	13,970.18	9.15	10	.92

NRO	Clave Catastral	Propietario CI/RUC	Propietario TITULAR	Avalúo Catastral	Distribución CEM	Plazo	Cuota Anual
79	1703520101210020200	0603839317	LOPEZ ZAMBRANO SEGUNDO GERMAN	14,241.44	9.33	10	.94
80	1703520101210059400	1713389730	TOAPANTA IZA RITA PATRICIA	14,345.32	9.40	10	.94
81	1703520101210008700	0603276395	CARGUA GUASPACHA SEGUNDO PAULINO	14,783.89	9.69	10	.97
82	1703520101210031400	1716554694	AMAGUA GONZALEZ JENNY SILVANA	14,887.93	9.76	10	.98
83	1703520101210007800	1700362559	RAMIREZ IZA EUGENIO	15,457.25	10.13	10	1.02
84	1703520101210062600	1725920761	AUCANZHALA GUAMAN LUIS RODRIGO	15,945.63	10.45	10	1.05
85	1703520101210020500	0603839317	LOPEZ ZAMBRANO SEGUNDO GERMAN	17,208.92	11.28	10	1.13
86	1703520101210022500	0501367676	SATUQUINGA PILATASIG HUGO ALBERTO	17,627.72	11.55	10	1.16
87	1703520101210021800	1700364977	TOAPANTA PERALTA LUIS ALBERTO	18,278.30	11.98	10	1.20
88	1703520101210003600	1700051186	ROCHA GUALOTUÑA JOSE RICARDO	18,315.35	12.00	10	1.20
89	1703520101210010500	1701240416	IZA TOAPANTA LUIS ANTONIO	18,941.36	12.41	10	1.25
90	1703520101210022200	1718407974	MONTERO GOMEZ ANDRES ANIBAL	19,336.06	12.67	10	1.27
91	1703520101210020700	1711499184	GUERRERO PEREZ MARCO ANTONIO	19,349.23	12.68	10	1.27
92	1703520101210021600	1702694165001	LOPEZ MOSQUERA MARTHA GUADALUPE	19,570.53	12.82	10	1.29
93	1703520101210001300	0602207243	BRITO TELLO MARCO FERNANDO	19,636.77	12.87	10	1.29
94	1703520101210008800	1700051186	ROCHA GUALOTUÑA JOSE RICARDO	19,684.14	12.90	10	1.29
95	1703520101210020400	1716508708	CAIZA TOAPANTA MARIA FANNY	19,909.47	13.04	10	1.31
96	1703520101210009000	1722614847	CHUQUITARCO SANGOQUIZA ALEX HERIBERTO	19,965.93	13.08	10	1.31
97	1703520101210020600	1701335372	TOAPANTA TOAPANTA ANGEL MARIA	20,059.15	13.14	10	1.32
98	1703520101210009700	1705962882	RAMIREZ PADILLA SEGUNDO LUIS	20,717.95	13.57	10	1.36
99	1703520101210031200	1710203736	GUERRERO PEREZ SANTIAGO OBDULIO	21,410.55	14.03	10	1.41
100	1703520101210001900	1701589333	ESCOBAR TOAPANTA JOSE LUIS	21,519.21	14.10	10	1.41
101	1703520101210021900	0603652868	CEPEDA PULLAY JUAN PATRICIO	21,558.81	14.12	10	1.42
102	1703520101210012400	0603773284	CHICAIZA PICHA LUIS EDGAR	21,886.38	14.34	10	1.44
103	1703520101210070100	1705611133	PEREZ LANDETA NELSON ORLANDO	21,881.79	14.34	10	1.44
104	1703520101210020300	0501986335	SANGOQUIZA TOAPANTA BERTHA EDELMIRA	21,945.16	14.38	10	1.44
105	1703520101210006400	1712072717	IZA PADILLA MARIA IRENE	22,477.35	14.73	10	1.48
106	1703520101210002600	0501717797	CHUQUITARCO LLAMBA SEGUNDO ANGEL	23,017.92	15.08	10	1.51
107	1703520101210031300	1710203736	GUERRERO PEREZ SANTIAGO OBDULIO	23,403.23	15.33	10	1.54
108	1703520101210011100	1709802217	VELASQUEZ JACOME IVONNE DEL ROSARIO	24,106.77	15.79	10	1.58
109	1703520101210011200	0603175720	GUARACA LLUILEMA SEGUNDO JUAN	24,261.85	15.89	10	1.59
110	1703520101210022000	1701107375	GUAMAN CAIZA FILIBERTO	24,308.70	15.93	10	1.60
111	1703520101210007400	0602460842	DAQUILEMA DAQUILEMA RICARDO ALBERTO	25,053.02	16.41	10	1.65
112	1703520101210010900	1702688985	JACOME VELASQUEZ PEDRO MARCELO	26,760.64	17.53	10	1.76
113	1703520101210004600	1705428058	IZA PADILLA ROSA MATILDE	28,442.93	18.63	10	1.87
114	1703520101210008900	1701054080	CAZA CAIZA SEGUNDO JUAN	28,471.16	18.65	10	1.87
115	1703520101210031600	1701335372	TOAPANTA TOAPANTA ANGEL MARIA	29,306.03	19.20	10	1.92
116	1703520101210004100	1704908654	RAMIREZ NARANJO PABLO	29,366.08	19.24	10	1.93
117	1703520101210031500	1705655676	TOAPANTA CEVALLOS LUIS ALFREDO	29,911.86	19.59	10	1.96
118	1703520101210022100	1702694165001	LOPEZ MOSQUERA MARTHA GUADALUPE	30,613.16	20.05	10	2.01
119	1703520101210021400	1707750178	GODOY LOPEZ CRISTINA GUADALUPE	30,786.03	20.17	10	2.02

NRO	Clave Catastral	Propietario CI/RUC	Propietario TITULAR	Avalúo Catastral	Distribución CEM	Plazo	Cuota Anual
120	1703520101210003200	1704080710	TOAPANTA TOAPANTA CRISTINA ALINA	31,409.02	20.58	10	2.06
121	1703520101210010600	1705515748	LANDETA IZA CARLOS ERNESTO	39,891.49	26.13	10	2.62
122	1703520101210022700	0602753287	VUELVA CISLEMA FRANCISCO	41,184.50	26.98	10	2.70
123	1703520101210011500	0603175720	GUARACA LLUILEMA SEGUNDO JUAN	41,990.05	27.50	10	2.75
124	1703520101210022400	1703279222	ROCHA GUALOTUÑA LUIS ANIBAL	42,227.21	27.66	10	2.77
125	1703520101210010800	0501542575	PRUNA TAPIA GUILLERMO ANTONIO	42,260.35	27.68	10	2.77
126	1703520101210022300	1701274084	CUEVA AGUIRRE SEGUNDO GUMERCINDO	46,346.97	30.36	10	3.04
127	1703520101210062500	1715051296	CEVALLOS TAIMAL FANNY SANDRA	48,766.60	31.94	10	3.20
128	1703520101210005100	1722510748	BOLAÑOS GUERRERO BENITO JAVIER	51,658.19	33.84	10	3.39
129	1703520101210012600	0604526509	AGUAGALLO JANETA SEGUNDO RODRIGO	59,534.00	38.99	10	3.90
130	1703520101210022800	1703180222	GALARZA CAIZA SEGUNDO JAIME	62,243.62	40.77	10	4.08
131	1703520101210070000	1705611133	PEREZ LANDETA NELSON ORLANDO	64,347.94	42.15	10	4.22
132	1703520101210022900	1703180222	GALARZA CAIZA SEGUNDO JAIME	71,206.62	46.64	10	4.67
133	1703520101210011000	1792527805001	FRUPRAN CIA. LTDA. FRUPRAN FRUTAS Y PROCESADOS ANDINOS CIA. L	77,594.71	50.82	10	5.09
134	1703520101210010700	1710001239	CAIZA PADILLA LUIS ANIBAL	81,884.88	53.63	10	5.37
135	1703520101210067800	1711499184	GUERRERO PEREZ MARCO ANTONIO	87,157.54	57.09	10	5.71
136	1703520101210001000	1001530847	STEAD CORTEZ TERRY CESAR	88,319.46	57.85	10	5.79
137	1703520101210067900	1710203736	GUERRERO PEREZ SANTIAGO OBDULIO	88,922.46	58.24	10	5.83
138	1703520101210012000	1707114599	PADILLA AGUIRRE DOLORES PIEDAD	92,186.88	60.38	10	6.04
139	1703520101210012500	1001665569	STEAD CORTEZ PETER FRANK	93,337.83	61.13	10	6.12
140	1703520101210074400	1760000740001	MINISTERIO DE DEFENSA NACIONAL MINISTERIO DE DEFENSA NACIONAL	18,267,559.21	11,963.67	10	1,196.37
					13,820.60		

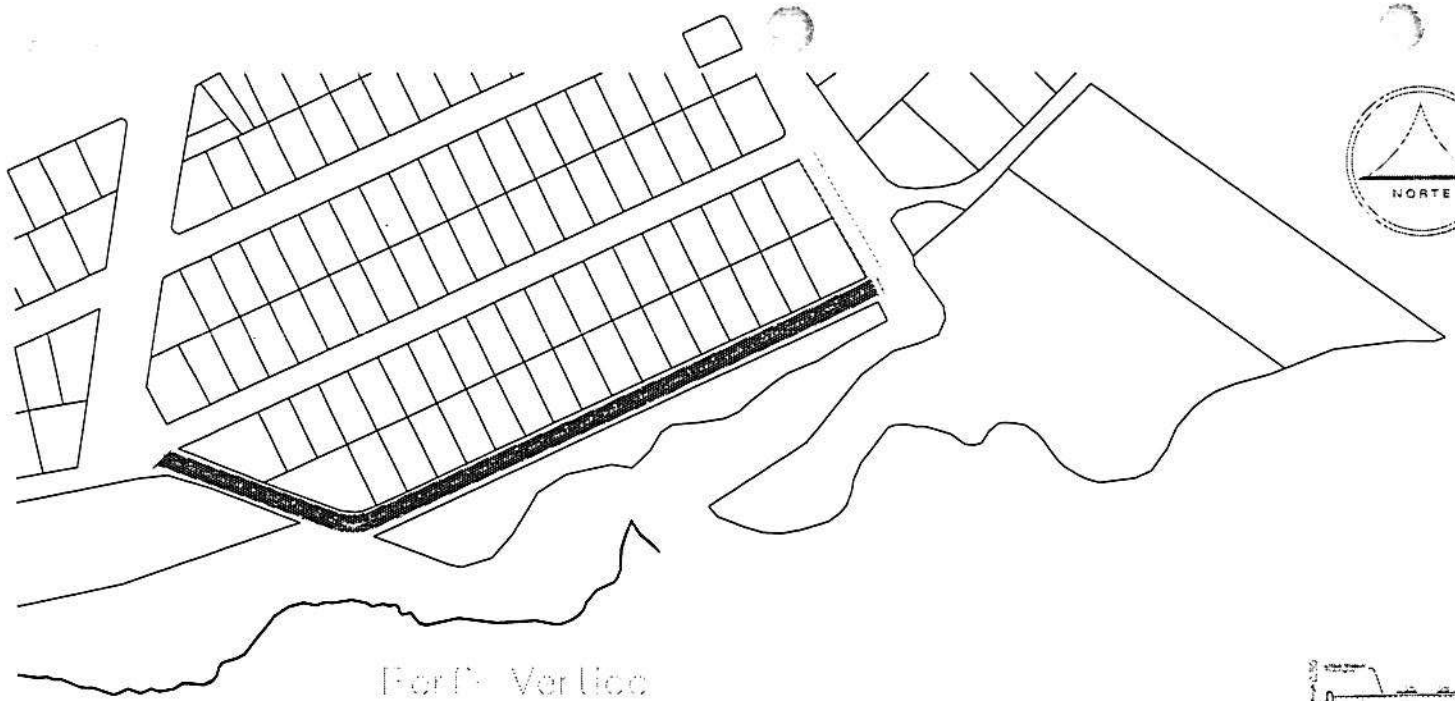

UBICACION

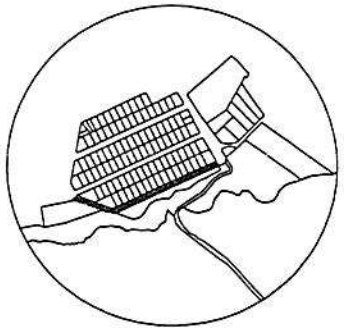

Perfil Vertical

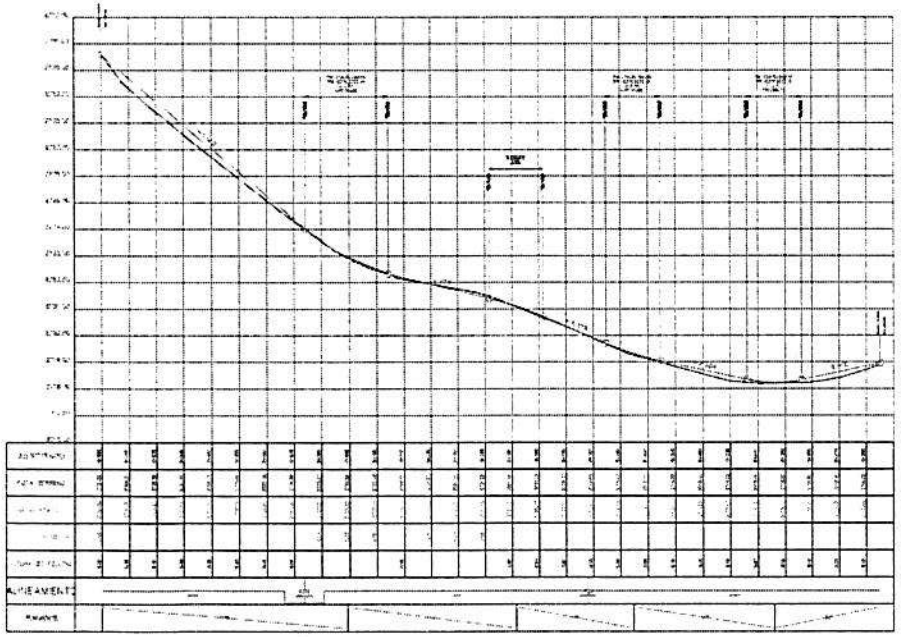

CORTE TIPO VIA DE 7.00 m

SIMBOLOGIA

- BORDILLOS
- POZOS DE REVISION
- TRAMOS ADOQUINAR
- BERMAS
- Postes Electricos
- Rejillas

RESUMEN DE VOLUMENES

PROYECTO

ADOQUINADO CALLE "F"

DESCRIPCION	LONGITUD ML	ANCHO Promedio	TOTAL M2	ADOQUIN U Gris
CALLE "F"	285.00	7.00	2000.00	42000

RESUMEN DE VOLUMENES

DESCRIPCION	UNIDAD	CANTIDAD	Observaciones
BORDILLOS LONGITUDINALES	ML	590.00	
BERMAS DE CONFINAMIENTO	ML	50.00	
ALZADA DE NIVEL POZOS DE REVISION	U	4	
CONSTRUCCION POZOS DE REVISION	U	0.00	
AREA ADOQUINAR	M2	2000.00	
SUMIDEROS DE CALZADA	U	6.0	
PROMEDIO DE CORTE (promedio) 0.30	M3	640.00	
PROVISION DE LASTRE (ESPESOR 25 CM)	M3	520.00	

MUNICIPALIDAD DE MEJIA

OFICINA DE OBRAS PUBLICAS

OBSERVACIONES

CONTIENE

PLANIMETRIA DE CALLE F

ESCALA: 1:——1000

PROYECTO

CONSTRUCCION DE BORDILLOS Y ADOQUINADO CALLE F

FECHA: Junio - 2021

DIBUJO Y DISEÑO: Ing. MARIO CHAMORRO M.

REVISO: Ing. WILFREDO LARA R.

APROBO: Ing. EDGAR RIVADENEIRA TELLO

LAMINA A - 1

SELLOS

2. BORDILLOS Y ADOQUINADO CALLE F -VALLE HERMOSO

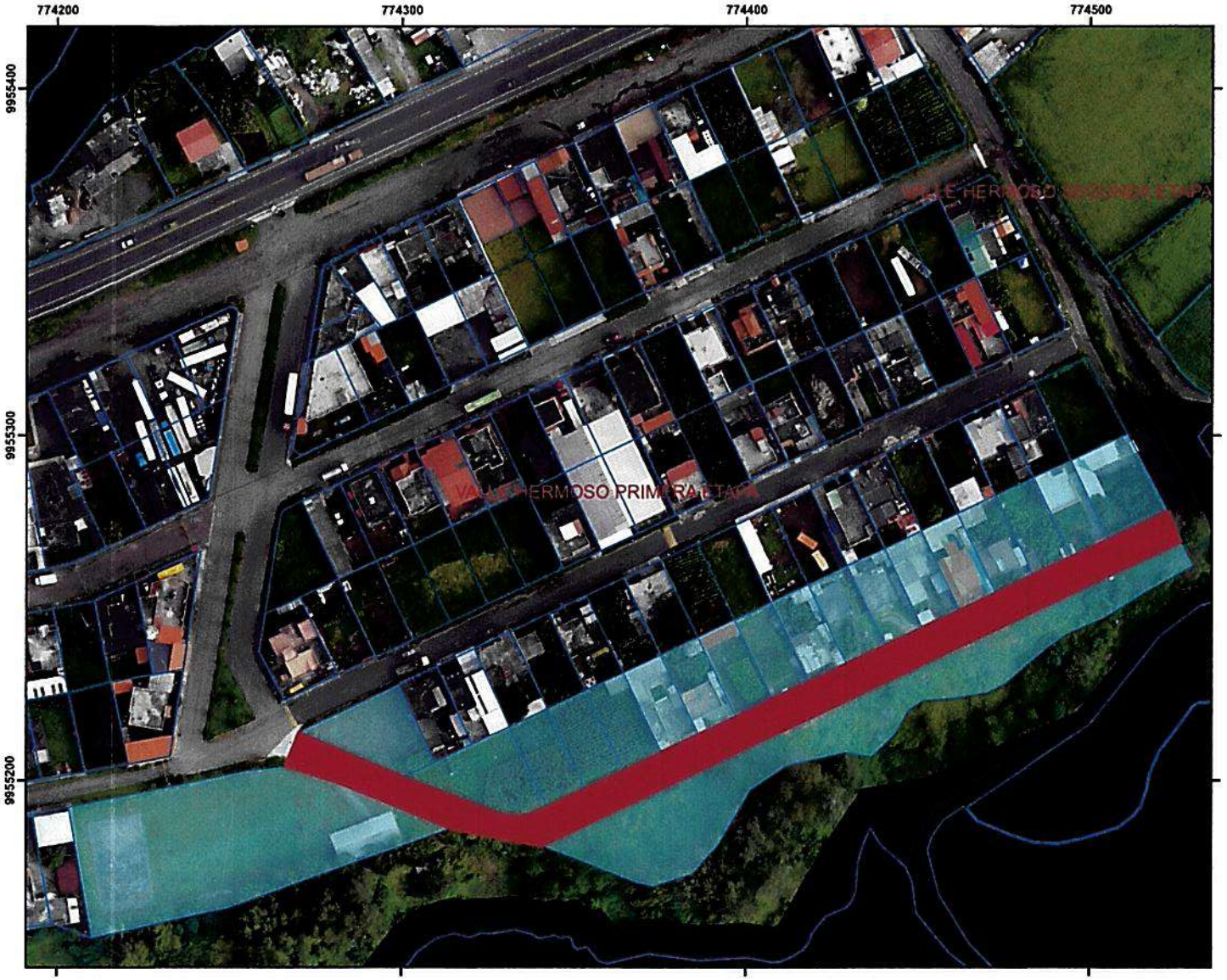

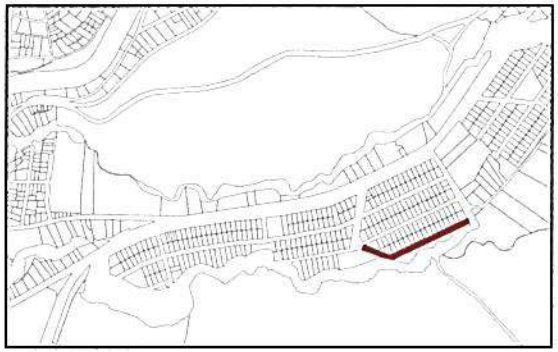

UBICACIÒN: VALLE HERMOSO PRIMERA ETAPA

NRO	TIPO DE OBRA	PARROQUIA	NÚMERO DE CONTRATO	PERÍODO DE EJECUCIÓN DE OBRA	NOMBRE DEL PROYECTO	VALOR EJECUTADO	ALCANCE/TIPO DE BENEFICIO	BENEFICIARIOS
2	b) Repavimentación y adoquinado en la zona urbana en vías que han cumplido su periodo de diseño o vida útil	Tambillo	036-2022	17/5/2022 al 15/7/2022	Construcción de bordillos y adoquinado de la calle F del barrio Valle Hermoso, parroquia de Tambillo	$ 73.688,44	LOCAL	20 PREDIOS

2. BORDILLOS Y ADOQUINADO CALLE F -VALLE HERMOSO-TAMBILLO

NRO	Clave Catastral	Propietario CI/RUC	Propietario TITULAR	Frente	Avalúo Catastral	Participación	Distribución CEM	Plazo	Cuota Anual
1	1703560102032011000	1711443240	CAZA BERMEO JAIME LUIS	11.47	10,472.50	Frentista	1,340.04	10	134.01
2	1703560102032007000	0604782979	GUAMAN LEMACHI SEGUNDO PEDRO	12.03	11,039.89	Frentista	1,409.24	10	140.93
3	1703560102032017000	1703385763	AGUIRRE LOZADA CRISTOBAL VIDAL	12.37	11,247.51	Frentista	1,442.05	10	144.21
4	1703560102032004000	0602053043	ROMERO ZAMBRANO JOSE ANTONIO	12.40	11,342.04	Frentista	1,450.06	10	145.01
5	1703560102032016000	1704406352	GUEVARA ECHEVERRIA MANUEL	12.44	11,373.55	Frentista	1,454.40	10	145.44
6	1703560102032015000	1704406352	GUEVARA ECHEVERRIA MANUEL	12.09	12,833.52	Frentista	1,533.15	10	153.32
7	1703560102032019000	0502262801	RAMOS PAREDES MANUEL MESIAS	33.35	18,225.76	Frentista	3,074.47	10	307.45
8	1703560102032009000	1720849478	VELASQUE VELASQUE MARIA TRANSITO	12.44	18,275.03	Frentista	1,918.37	10	191.84
9	1703560102032018000	1703385763	AGUIRRE LOZADA CRISTOBAL VIDAL	42.43	23,235.17	Frentista	3,914.72	10	391.48
10	1703560102032002000	1718273285	ENDARA RODRIGUEZ EDISON DAVID	18.98	26,856.46	Frentista	2,857.92	10	285.80
11	1703560102032012000	1705061842	ALMEIDA TAPIA MARCO REMBERTO	11.72	30,222.15	Frentista	2,681.64	10	268.17
12	1703560102032010000	1708209927	BERMEO ALBUJA JORGE ERNESTO	12.29	30,558.12	Frentista	2,735.84	10	273.59
13	1703560102032013000	1707056345	REA LARA BERTHA MARIA	12.13	35,800.47	Frentista	3,079.39	10	307.94
14	1703560102032008000	1722895057	CONDOR SAILEMA LUCIA GABRIELA	11.85	36,130.49	Frentista	3,086.06	10	308.61
15	1703560102032006000	1713288718	AGUIRRE TATAYO MONICA ALEXANDRA	11.62	36,299.66	Frentista	3,084.68	10	308.47
16	1703560102032005000	1716694805	PATIÑO PATIÑO GABRIELA SOLEDAD	12.11	41,756.72	Frentista	3,478.72	10	347.88
17	1703560102032003000	1711546174	ROMERO ZAMBRANO ELVIS ALEXIS	11.81	59,031.48	Frentista	4,623.43	10	462.35
18	1703560102032014000	1703379592	LOZADA JORGE FERNANDO	12.00	61,266.81	Frentista	4,784.25	10	478.43
19	1703560102033001000	1760003760001	GOBIERNO AUTONOMO DESCENTRALIZADO M	51.17	66,923.77	Frentista	7,336.44	10	733.65
20	1703560101230183000	1760003760001	GOBIERNO AUTONOMO DESCENTRALIZADO M	204.89	104,764.20	Frentista	18,403.79	10	1,840.38
							73,688.66		

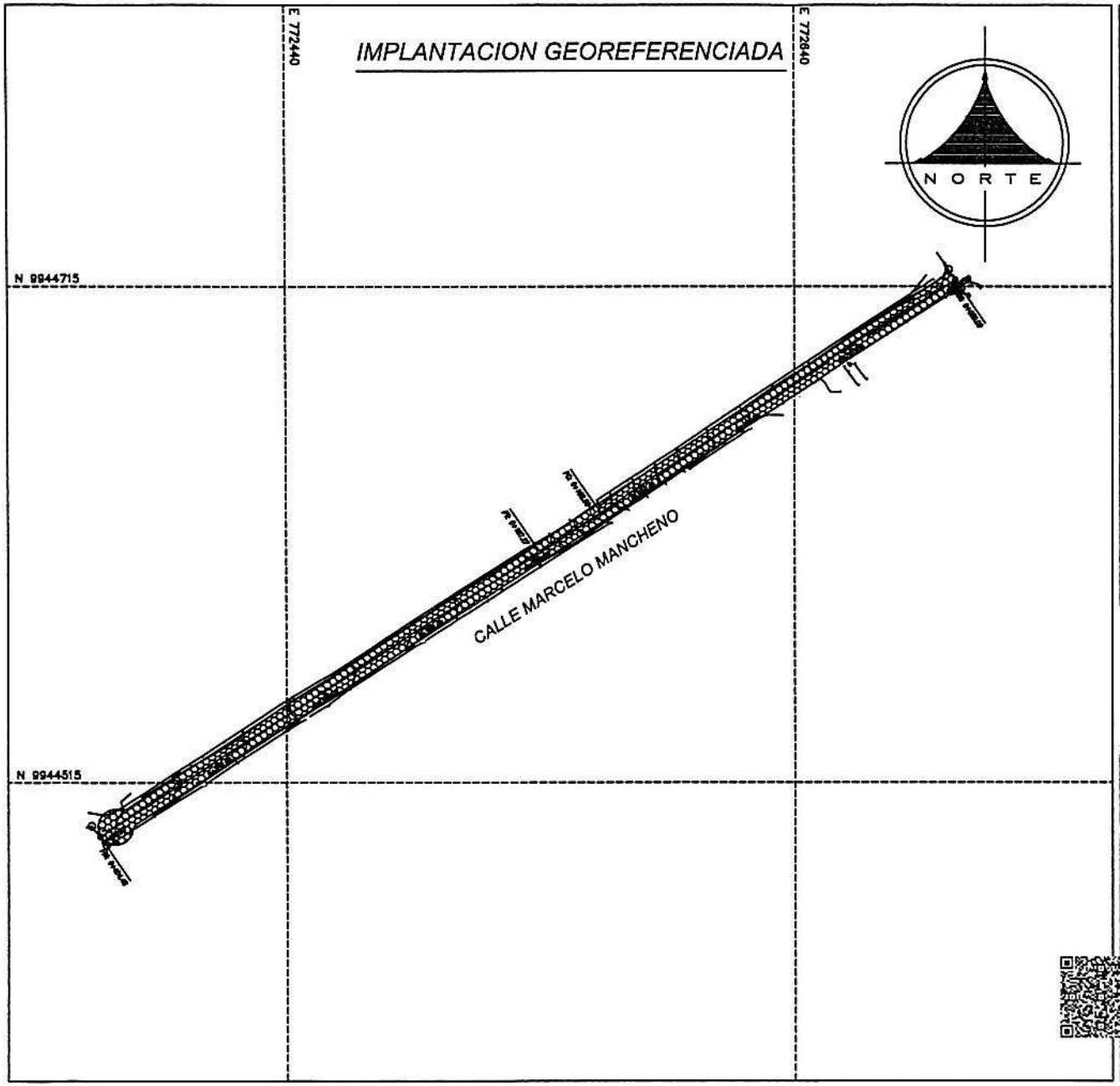

PLANIMETRIA

ESC. 1 : 300

UBICACION

SIN ESCALA

GOBIERNO A. D. MUNICIPAL DE MEJIA

DIRECCIÓN DE OO.PP.
OFICINA DE TOPOGRAFIA

ADOQUINADO CALLE: MARCELO MANCHENO

SAN ISIDRO - MACHACHI

UBICACION:	PARROQUIA: MACHACHI CANTON: MEJIA PROVINCIA: PICHINCHA	FECHA:	SEPTIEMBRE/2022
		ESCALA:	1 : 1700
CONTENIDO:	-IMPLANTACION ADOQUINADO -UBICACION	LAMINA:	UNICA / A-3

DIRECTOR DE OO.PP.	REVISO:	LEVANTO:
Firmado electrónicamente por: ALEX DANILO CASTILLO CEPEDA		Firmado electrónicamente por: MILTON RAMIRO CENTENO PILAGUANO
ING. ALEX CASTILLO	ING. HUDER ARIAS	ING. MILTON CENTENO

Firmado electrónicamente por:
HUDER ELVIS
ARIAS DONOSO

3. Adoquinado de la calle Marcelo Mancheno en el barrio San Isidro

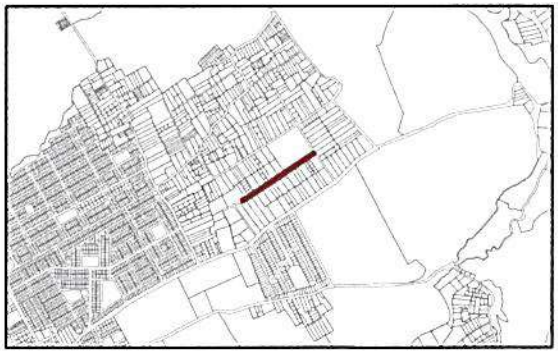

UBICACIÒN: BARRIO SAN ISIDRO

NRO	TIPO DE OBRA	PARROQUIA	NÚMERO DE CONTRATO	PERÍODO DE EJECUCIÓN DE OBRA	NOMBRE DEL PROYECTO	VALOR EJECUTADO	ALCANCE/TIPO DE BENEFICIO	BENEFICIARIOS
3	b) Repavimentación y adoquinado en la zona urbana en vías que han cumplido su periodo de diseño o vida útil	Machachi	112-2022	22/12/2022 AL 19/05/2023	Adoquinado de la calle Marcelo Mancheno en el barrio San Isidro parroquia de Machachi;	Marcelo Mancheno Machachi - $109,705.83	SECTORIAL	157 PREDIOS

3. Adoquinado de la calle Marcelo Mancheno en el barrio San Isidro-Machachi

NRO.	Clave Catastral	Propietario CI/RUC	Propietario TITULAR	Avalúo Catastral	Distribución CEM	Plazo	Cuota Anual
1	1703500107011130000	1700073578	CALERO TOAZA SEGUNDO JULIO	2,180.44	73.02	10	7.31
2	1703500107006152000	1713129185	CAIZA CAIZA HUGO PATRICIO	2,349.30	78.67	10	7.87
3	1703500107006151000	1711867984	CAIZA CAIZA SEGUNDO MIGUEL	2,530.61	84.74	10	8.48
4	1703500107006150000	1710577139	CAIZA CAIZA MARIA ESTER	2,544.82	85.22	10	8.53
5	1703500107006149000	1708133234	CAIZA CAIZA MARIA ROSA	2,579.38	86.38	10	8.64
6	1703500107006073000	1704171899	CHILIG VICTOR MANUEL	2,711.50	90.80	10	9.08
7	1703500107011111000	1709517104	PANELUISA CAMACHO MARIA ROSARIO	2,798.98	93.73	10	9.38
8	1703500107006148000	1707497531	CAIZA CAIZA LUIS GONZALO	2,813.20	94.20	10	9.42
9	1703500107011016000	1700413444	CAIZA FERMIN	2,948.90	98.75	10	9.88
10	1703500107012039000	1724048234	CHULCA SAMBACHI EDGAR DAVID	3,055.99	102.33	10	10.24
11	1703500107012033000	0604744508	CONDO CEPEDA MARGARITA	3,058.30	102.41	10	10.25
12	1703500107012035000	1704297348	CAIZA JACOME MARIA RAFAELA	3,094.12	103.61	10	10.37
13	1703500107012034000	1706540596	CAIZA JACOME MARIA ZOILA	3,099.67	103.80	10	10.38
14	1703500107012036000	1703178945	CAIZA JACOME SEGUNDO JUAN	3,104.83	103.97	10	10.40
15	1703500107011015000	1702613892	JACOME CAIZA MARIA DOLORES	3,110.85	104.17	10	10.42
16	1703500107012037000	1703178929	CAIZA JACOME MARIA BEATRIZ	3,148.54	105.43	10	10.55
17	1703500107012038000	1702588631	CAIZA JACOME MARIA LUCILA	3,161.74	105.88	10	10.59
18	1703500107006079000	1724298144	PILICITA CARUA ALEXANDRA ELIZABETH	3,464.87	116.03	10	11.61
19	1703500107006081000	1705523544	CARUA LOPEZ SEGUNDO CARLOS	3,515.65	117.73	10	11.78
20	1703500107006066000	1714257233	QUILLUPANGUI PANELUISA NELSON PATRICIO	3,545.10	118.71	10	11.88
21	1703500107012006000	1709313462	CAIZA CARGUA BLANCA REBECA	4,951.28	165.80	10	16.58
22	1703500107011039000	1703089142	CAIZA CAIZA MARIA FRANCISCA	5,345.07	178.98	10	17.90
23	1703500107012011000	1723246524	CHILIG SANGUCHO EDISON JAVIER	5,351.57	179.20	10	17.92
24	1703500107012030000	1723173496	CHILIQUINGA CAIZALUISA JOSE LUIS	5,750.77	192.57	10	19.26
25	1703500107011020000	1720227774	CAIZA ZURITA WILLIAN DAVID	5,916.56	198.12	10	19.82
26	1703500107006099000	1704052305	TOAZA PAEZ LUIS ANIBAL	6,093.34	204.04	10	20.41
27	1703500107011050000	1707827166	CAIZA CAIZAPASTO MANUEL ANTONI	6,120.27	204.94	10	20.50
28	1703500107006169000	1709228876	JACOME VARGAS DELIA ESPERANZA	6,183.19	207.05	10	20.71
29	1703500107006106000	1712158425	JACOME VARGAS HERNAN	6,255.48	209.47	10	20.95
30	1703500107006100000	1702833813	CRUZ CADENA BERTHA ETELVINA	6,299.96	210.96	10	21.10
31	1703500107011024000	1712862547	CAMACHO GUALOTUÑA VICTOR FERNANDO	6,315.48	211.48	10	21.15
32	1703500107011017000	1701884494	CAROA CAIZA SEGUNDO	6,342.39	212.38	10	21.24
33	1703500107011125000	1712814811	SAMBACHI GUANOCHANGA CARLOS ANIBAL	6,341.79	212.36	10	21.24
34	1703500107011112000	1708667199	CHIGUANO JACOME ANGELA	6,379.53	213.62	10	21.37
35	1703500107006062000	1704421146	LOPEZ FAJARDO OSWALDO	6,384.42	213.79	10	21.38

NRO.	Clave Catastral	Propietario CI/RUC	Propietario TITULAR	Avalúo Catastral	Distribución CEM	Plazo	Cuota Anual
36	1703500107006105000	1712158425	JACOME VARGAS HERNAN	6,534.01	218.80	10	21.88
37	1703500107011043000	1726302498	CAIZA AGUILAR FRANKLIN ADRIAN	6,818.28	228.32	10	22.84
38	1703500107011045000	0502379589	ROCHA TOCTAGUANO SILVIA GRACIELA	6,837.03	228.94	10	22.90
39	1703500107011025000	1710223544	CHILEG CAIZA MARIA YOLANDA	6,867.29	229.96	10	23.00
40	1703500107012010000	1706035795	ESCOBAR MARIA ISABEL	7,861.55	263.25	10	26.33
41	1703500107006075000	1706518766	CANCHIG CHILIG MARIA DEL CARMEN	8,002.87	267.98	10	26.80
42	1703500107006072000	1708357213	CAJAS NOLASCO EDGAR PATRICIO	8,533.94	285.76	10	28.58
43	1703500107011105000	1712730074	FAJARDO CAIZA NELLY DEL CONSUELO	8,809.78	295.00	10	29.50
44	1703500107012018000	0501758726	VARGAS REA FRANCISCO JAVIER	9,004.49	301.52	10	30.16
45	1703500107011033000	1704413770	JACOME CALERO JOSE	9,053.27	303.15	10	30.32
46	1703500107011012000	1703059699	CAIZA CARUA ROSA MARIA	9,202.16	308.14	10	30.82
47	1703500107011030000	1707283550	PANELUISA CHILE ROSA INES	9,216.78	308.63	10	30.87
48	1703500107012032000	1718805201	CAIZA PILICITA ESTALIN OMAR	9,422.53	315.52	10	31.56
49	1703500107011031000	1704861283	PANELUISA CHILIG JOSE RICARDO	9,427.30	315.68	10	31.57
50	1703500107012017000	0501758726	VARGAS REA FRANCISCO JAVIER	9,559.09	320.09	10	32.01
51	1703500107011035000	1702589654	CAMACHO ARROBA MARIA INES	9,562.41	320.20	10	32.02
52	1703500107012029000	1723173546	CHILIQUINGA CAIZALUISA CATERINE DANIELA	9,692.98	324.57	10	32.46
53	1703500107012004000	1703975217	LOPEZ FAJARDO LUIS NELSON	9,821.55	328.88	10	32.89
54	1703500107011036000	1702500735	MAIGUA CAIZA LUIS ALBERTO	9,832.76	329.25	10	32.93
55	1703500107011019000	1701276980	SAMBACHI LOPEZ SEGUNDO JUAN	9,855.42	330.01	10	33.01
56	1703500107011022000	1702134469	GUANOCHANGA PILICITA MIGUEL ANGEL	9,901.12	331.54	10	33.16
57	1703500107011011000	1705749362	CAIZA CARUA MARIA ROSARIO	9,921.84	332.24	10	33.23
58	1703500107011128000	1700073578	CALERO TOAZA SEGUNDO JULIO	10,078.64	337.49	10	33.75
59	1703500107012024000	1704052305	TOAZA PAEZ LUIS ANIBAL	10,155.60	340.07	10	34.01
60	1703500107012008000	1700415118	QUIÑA MANUEL ISIDORO	10,176.57	340.77	10	34.08
61	1703500107011029000	1725556581	UGSHA CHUGCHILAN BLANCA CECILIA	10,267.20	343.80	10	34.38
62	1703500107012009000	1700415118	QUIÑA MANUEL ISIDORO	10,349.65	346.56	10	34.66
63	1703500107012016000	0501758726	VARGAS REA FRANCISCO JAVIER	10,424.29	349.06	10	34.91
64	1703500107006083000	1703294510	CARUA LOPEZ SEGUNDO MANUEL	10,588.93	354.58	10	35.46
65	1703500107012028000	1709776791	COLA PILICITA JAIME RODRIGO	11,428.55	382.69	10	38.27
66	1703500107012015000	0501758726	VARGAS REA FRANCISCO JAVIER	11,671.36	390.82	10	39.09
67	1703500107011013000	1703599611	FAJARDO VARGAS SEGUNDO JUAN	11,901.93	398.54	10	39.86
68	1703500107012013000	1703790392	MAIGUA PILAGUANO LUIS ALFONSO	11,947.03	400.05	10	40.01
69	1703500107006101000	0501702336	VARGAS CAJAS EDWIN MARCELO	12,323.78	412.67	10	41.27
70	1703500107011038000	1700360074	CAJAS CAÑAR LUIS ALBERTO	12,563.97	420.71	10	42.08
71	1703500107006092000	1701570556	REINOSO GUANOCHANGA JOSE JULIO	12,587.44	421.50	10	42.15
72	1703500107006068000	1704430725	PANELUISA VARGAS SEGUNDO MANUEL	12,625.81	422.78	10	42.28
73	1703500107006090000	1712158425	JACOME VARGAS HERNAN	12,631.35	422.97	10	42.30

NRO.	Clave Catastral	Propietario CI/RUC	Propietario TITULAR	Avalúo Catastral	Distribución CEM	Plazo	Cuota Anual
74	1703500107006104000	1712454451	VARGAS CHILIG NELSON RAMIRO	12,634.94	423.09	10	42.31
75	1703500107006070000	1714238696	CALERO VARGAS ANA LUCIA	12,693.96	425.06	10	42.51
76	1703500107006096000	1718075714	CAIZA CAIZA MARIA ZOILA	12,741.25	426.65	10	42.67
77	1703500107006071000	1703981959	COLA CARUA SEGUNDO RAFAEL	12,829.18	429.59	10	42.96
78	1703500107006088000	1705153433	CHIGUANO JACOME MARIA PAULA	12,905.46	432.14	10	43.22
79	1703500107012019000	1700355777	LONDOÑO ALBUJA CARLOS ALBERTO	12,971.45	434.35	10	43.44
80	1703500107011014000	1713267829	TITUAÑA CAIZA EDISON RAMIRO	13,347.51	446.95	10	44.70
81	1703500107006112000	1710926849	MAIGUA CAIZA NANCY RAQUEL	13,350.89	447.06	10	44.71
82	1703500107006102000	1700415753	CAMPAÑA CISNEROS CARLOS ALBERTO	13,431.51	449.76	10	44.98
83	1703500107006113000	1708635337	MAIGUA CAIZA ANGELINA BEATRIZ	13,650.77	457.10	10	45.71
84	1703500107006086000	1706090154	MAIGUA CAIZA ROSA MARIA	13,998.32	468.74	10	46.88
85	1703500107006067000	1704430725	PANELUISA VARGAS SEGUNDO MANUEL	14,300.21	478.85	10	47.89
86	1703500107012026000	1700359340	CAIZA CAIZA CESAR	14,959.71	500.93	10	50.10
87	1703500107006054000	1706335427	CEPEDA CAIZA OLGA DEL CARMEN	14,989.61	501.93	10	50.20
88	1703500107011055000	1716550577	JACOME GUANOCHANGA JUAN FRANCISCO	15,867.15	531.32	10	53.14
89	1703500107006076000	1702831312	CAIZA LLUMIGUSIN JOSE IGNACIO	16,273.49	544.92	10	54.50
90	1703500107006063000	1717593188	COLA PANELUISA HILDA ESPERANZA	16,351.32	547.53	10	54.76
91	1703500107011042000	1704499936	SANGUCHO YANCHATIPAN SEGUNDO M	16,565.40	554.70	10	55.47
92	1703500107006154000	1715191068	CAIZA CAIZA MARIA DEL CARMEN	16,788.39	562.16	10	56.22
93	1703500107012012000	1702893213	FAJARDO VARGAS ANGEL MARIA	16,873.59	565.02	10	56.51
94	1703500107006097000	1702981075	CALERO TOAZA SEGUNDO AUGUSTO	17,672.02	591.75	10	59.18
95	1703500107006060000	1700414004	VARGAS FAJARDO SEGUNDO CORNELIO	18,096.74	605.97	10	60.60
96	1703500107011027000	1704818622	CAIZA JACOME MARIA CONCEPCION	18,446.13	617.67	10	61.77
97	1703500107012025000	1704931466	PILICITA PILICITA LUIS HERNAN	19,030.65	637.25	10	63.73
98	1703500107006094000	1704113917	JACOME PANELUISA JOSE GREGORIO	19,117.75	640.16	10	64.02
99	1703500107006091000	1708948607	CHIGUANO MARIA CLEMENCIA	19,519.88	653.63	10	65.37
100	1703500107011026000	1713282935	CHILEG CAIZA LUIS FERNANDO	19,848.34	664.63	10	66.47
101	1703500107006085000	1724041387	SANCHEZ DE LA CUEVA ALEX EDUARDO	21,698.42	726.58	10	72.66
102	1703500107011032000	1702589654	CAMACHO ARROBA MARIA INES	22,550.07	755.09	10	75.51
103	1703500107011028000	1700107251	CHILIG ZURITA JOSE FRANCISCO	22,705.70	760.31	10	76.04
104	1703500107011037000	1703599611	FAJARDO VARGAS SEGUNDO JUAN	22,845.68	764.99	10	76.50
105	1703500107006110000	1707308746	MAIGUA CAIZA SEGUNDO EUSEBIO	22,927.04	767.72	10	76.78
106	1703500107012001000	1709776791	COLA PILICITA JAIME RODRIGO	24,170.04	809.34	10	80.94
107	1703500107011054000	1710581156	CARUA SAMBACHI JORGE	24,486.62	819.94	10	82.00
108	1703500107012031000	1709701039	CAIZA JACOME SEGUNDO MANUEL	24,529.83	821.39	10	82.14
109	1703500107006172000	1722298617	TIGSE VARGAS NANCY MIRELA	24,606.18	823.94	10	82.40
110	1703500107006173000	1721892394	TIGSE VARGAS SANDRA PATRICIA	24,606.18	823.94	10	82.40
111	1703500107006108000	1709617706	CAIZA CHILIG LUIS FERNANDO	25,031.72	838.19	10	83.82

NRO.	Clave Catastral	Propietario CI/RUC	Propietario TITULAR	Avalúo Catastral	Distribución CEM	Plazo	Cuota Anual
112	1703500107012005000	1707242176	CAIZA CARUA BLANCA ZOILA	25,180.43	843.17	10	84.32
113	1703500107006058000	1707095491	CAIZA SAMBACHI JOSE RAFAEL	26,011.85	871.01	10	87.11
114	1703500107006074000	1707269393	CANCHIG CHILIG JOSE ALEJANDRO	26,918.86	901.38	10	90.14
115	1703500107011040000	1702831882	TITUAÑA VARGAS CLEMENTE	27,355.06	915.99	10	91.60
116	1703500107011044000	1719412783	CAIZA AGUILAR CRISTINA ALEXANDRA	27,655.89	926.06	10	92.61
117	1703500107012022000	1708089394	CAIZA JACOME MARIA RAFAELA	27,796.56	930.77	10	93.08
118	1703500107006078000	1725739955	GUTIERREZ CARUA JENNIFER YADIRA	28,395.05	950.81	10	95.09
119	1703500107011131000	1702831882	TITUAÑA VARGAS CLEMENTE	28,829.80	965.37	10	96.54
120	1703500107006059000	1705263968	CAIZA SAMBACHI SEGUNDO FRANCISCO	28,941.66	969.12	10	96.92
121	1703500107011047000	1708355571	CAIZA INAQUIZA JOSE LUIS	29,697.06	994.41	10	99.45
122	1703500107006153000	1712850526	CAIZA CAIZA BLANCA REBECA	29,736.21	995.72	10	99.58
123	1703500107006082000	1705523544	CARUA LOPEZ SEGUNDO CARLOS	29,900.22	1,001.21	10	100.13
124	1703500107006161000	1723132443	AYOL GAVIN GLORIA INES	30,873.37	1,033.80	10	103.38
125	1703500107006065000	1714257233	QUILLUPANGUI PANELUISA NELSON PATRICIO	30,910.72	1,035.05	10	103.51
126	1703500107006093000	1704430741	JACOME PANELUISA JUAN AMABLE	31,624.26	1,058.94	10	105.90
127	1703500107006056000	1702893213	FAJARDO VARGAS ANGEL MARIA	33,438.19	1,119.68	10	111.97
128	1703500107006057000	1718520990	CAIZA AGUILAR ENMA LILIANA	34,538.11	1,156.51	10	115.66
129	1703500107006087000	1715596407	CAMAS QUISHPI MONICA MAGALY	35,405.69	1,185.56	10	118.56
130	1703500107006109000	1704015591	HIPO CASTRO JOSE	37,318.87	1,249.63	10	124.97
131	1703500107006095000	1700792680	PASTRANA JARAMILLO MODESTO	37,449.25	1,253.99	10	125.40
132	1703500107011118000	1713263513	CAIZA INAQUIZA HECTOR ANIBAL	37,847.70	1,267.34	10	126.74
133	1703500107006111000	1712113495	MAIGUA CAIZA LUIS	38,905.16	1,302.74	10	130.28
134	1703500107011049000	1712776945	CHACHA GOMEZ FAUSTO IVAN	39,760.42	1,331.38	10	133.14
135	1703500107011021000	1705674164	CAIZA COLLAGUAZO NESTOR	40,300.67	1,349.47	10	134.95
136	1703500107006080000	1714474994	PILATAXI CARUA LUIS AMABLE	40,696.19	1,362.72	10	136.28
137	1703500107012007000	1713480877	CEPEDA CAIZA GALO RENE	42,115.38	1,410.24	10	141.03
138	1703500107011124000	1713652954	CARGUA CHINGAY JANETH	42,763.98	1,431.96	10	143.20
139	1703500107006061000	1716861321	GUANOLUISA LOPEZ MARLENE MARISOL	43,029.90	1,440.86	10	144.09
140	1703500107011129000	1700073578	CALERO TOAZA SEGUNDO JULIO	43,610.04	1,460.29	10	146.03
141	1703500107011058000	1704726924	CHILI PILICITA JOSE AUGUSTO	44,510.21	1,490.43	10	149.05
142	1703500107006064000	1722992235	PATIÑO QUILLUPANGUI FRANKLIN EDUARDO	44,778.63	1,499.42	10	149.95
143	1703500107011041000	1803346475	SANGUCHO GUERRA MILTON FABIAN	44,839.44	1,501.45	10	150.15
144	1703500107011048000	1707019343	SAMBACHE VARGAS SEGUNDO HECTOR	45,672.94	1,529.36	10	152.94
145	1703500107006170000	1708721426	JACOME VARGAS CARLOS ANIBAL	46,050.60	1,542.01	10	154.21
146	1703500107006155000	1717448474	CAIZA CAIZA ANA DEL ROCIO	49,734.98	1,665.38	10	166.54
147	1703500107011046000	1702112341	VARGAS VARGAS JOSE MIGUEL	52,050.02	1,742.90	10	174.29
148	1703500107006084000	1702831049	LUJE CHILIG SEGUNDO FRANCISCO	55,260.35	1,850.40	10	185.04
149	1703500107006098000	1704052305	TOAZA PAEZ LUIS ANIBAL	57,079.83	1,911.32	10	191.14

NRO.	Clave Catastral	Propietario CI/RUC	Propietario TITULAR	Avalúo Catastral	Distribución CEM	Plazo	Cuota Anual
150	1703500107006055000	1705123345	PILICITA PILICITA LUIS GONZALO	58,945.88	1,973.81	10	197.39
151	1703500107012020000	1723173546	CHILIQUINGA CAIZALUISA CATERINE DANIELA	65,818.82	2,203.95	10	220.40
152	1703500107012023000	1703508695	CARUA CAIZA SEGUNDO AMABLE	68,552.28	2,295.48	10	229.55
153	1703500107006077000	1704380425	CHILE CAIZA LUIS ALFONSO	71,039.54	2,378.76	10	237.88
154	1703500107012021000	1700415092	CARUA ESCOBAR SEGUNDO MELCHOR	71,734.05	2,402.02	10	240.21
155	1703500107012014000	1700359969	CAIZA CEVALLOS JOSE ALEJANDRO	86,014.30	2,880.19	10	288.02
156	1703500107011023000	1711874170	CHILEG CAIZA MARIA ENMA	106,092.73	3,552.52	10	355.26
157	1703500107006069000	1760003760001	GOBIERNO AUTONOMO DESCENTRALIZADO MUNIC	127,365.54	4,264.84	10	426.49
					109,706.59		

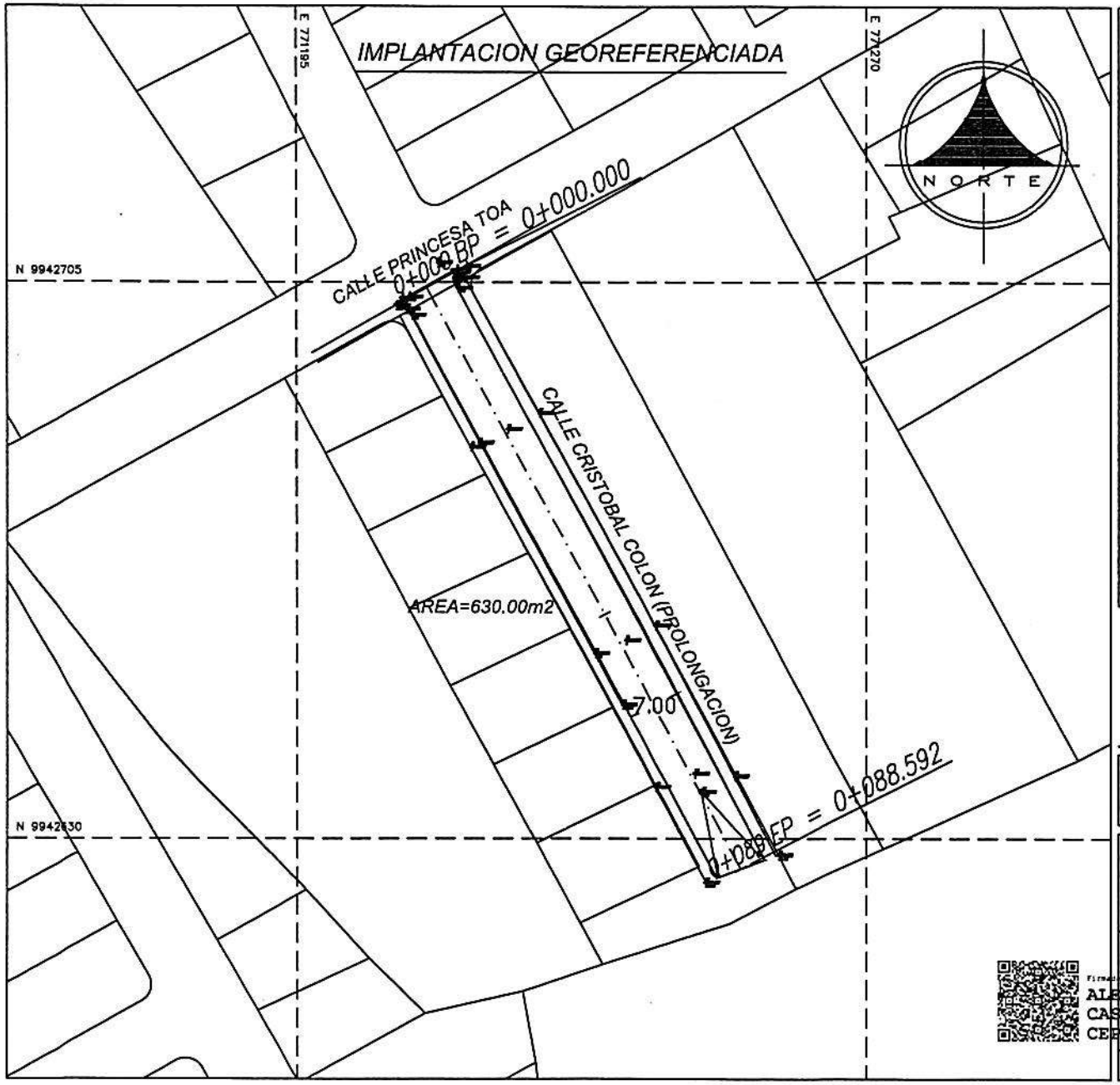

PLANIMETRIA

ESC. 1 : 300

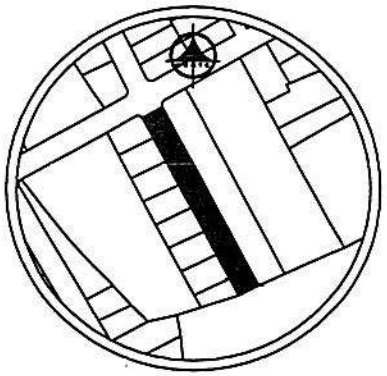

UBICACION

SIN ESCALA

GOBIERNO A. D. MUNICIPAL DE MEJIA

DIRECCIÓN DE OO.PP.
OFICINA DE TOPOGRAFIA

ADOQUINADO CALLE: CRISTOBAL COLON(PROLONGACION)
MAMAGUACHO-MACHACHI

UBICACION: PARROQUIA: MACHACHI, CANTON: MEJIA, PROVINCIA: PICHINCHA	FECHA: SEPTIEMBRE/2022	
	ESCALA: 1 : 500	
CONTENIDO: -IMPLANTACION ADOQUINADO -UBICACION	LAMINA: 1/2	A-3

DIRECTOR DE OO.PP.	REVISO:	LEVANTO:
Firmado electrónicamente por: ALEX DANILO CASTILLO CEPEDA		Firmado electrónicamente por: MILTON RAMIRO CENTENO PILAGUANO
ING. ALEX CASTILLO	ING. HUDER ARIAS	GEOM. MILTON CENTENO

Firmado electrónicamente por:
HUDER ELVIS ARIAS DONOSO

4. Adoquinado de la prolongación de la calle Cristóbal Colón-Parroquia Machachi

GOBIERNO AUTÓNOMO DESCENTRALIZADO
MUNICIPAL DEL CANTÓN MEJÍA

DIRECCIÓN DE GEOMÁTICA, AVALÚOS Y CATASTROS

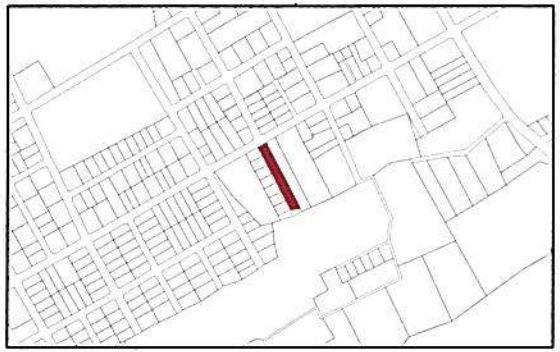

UBICACIÒN: BARRIO MAMAGUACHO

NRO	TIPO DE OBRA	PARROQUIA	NÚMERO DE CONTRATO	PERÍODO DE EJECUCIÓN DE OBRA	NOMBRE DEL PROYECTO	VALOR EJECUTADO	ALCANCE/TIPO DE BENEFICIO	BENEFICIARIOS
4	b) Repavimentación y adoquinado en la zona urbana en vías que han cumplido su período de diseño o vida útil	Machachi	112-2022	22/12/2022 AL 19/05/2023	Adoquinado de la prolongación de la calle Cristóbal Colón de la parroquia de Machachi	Calle Cristóbal Colon Machachi - $27,949.95	LOCAL	14 PREDIOS

4. Adoquinado de la prolongación de la calle Cristóbal Colón-Parroquia Machachi

NRO	Clave Catastral	Propietario CI/RUC	Propietario TITULAR	Frente	Avalúo Catastral	Distribución CEM	Plazo	Cuota Anual
1	1703500102062062000	1704940772	ALBAN AMBATO VICENTE RODRIGO	12.01	6,297.21	930.98	10	93.10
2	1703500102062066000	1709219941	VARGAS CALERO JUAN PABLO	12.03	6,365.74	933.84	10	93.39
3	1703500102062063000	0300819950	ROJAS ABAD MANUEL SIMON	11.59	32,650.53	1,499.88	10	149.99
4	1703500102062065000	1718187212	LOPEZ MARTINEZ CARLOS	11.87	32,793.49	1,521.50	10	152.15
5	1703500102062061000	1716637044	CAÑARTE PLUA GEOVANNA YAJAIRA	11.93	58,185.75	2,100.15	10	210.02
6	1703500102062064000	1715856264	ALBUJA CALVACHI MARIA JOSE	11.94	59,518.36	2,130.97	10	213.10
7	1703500102062037001	1710222314	JACOME CAIZA MERCEDES VIRGINIA	12.44	67,907.55	2,353.68	10	235.37
8	1703500102062037002	1724932833	VARGAS SANDOVAL GABRIELA MARGARI	12.44	68,106.14	2,358.17	10	235.82
9	1703500102062037003	0502116486	QUEL VILLACIS JUAN GABRIEL	12.44	68,106.14	2,358.17	10	235.82
10	1703500102062037004	0603675398	PAREDES ESPINOZA BETTY CECIVEL	12.44	68,106.14	2,358.17	10	235.82
11	1703500102062037005	1713570560	ALBUJA HERRERA MARIA FERNANDA	12.44	68,106.14	2,358.17	10	235.82
12	1703500102062037006	1709219941	VARGAS CALERO JUAN PABLO	12.44	68,106.14	2,358.17	10	235.82
13	1703500102062037007	1723507297	CUEVA CRUZ SONIA NATALIA	12.44	68,116.11	2,358.40	10	235.84
14	1703500102062038000	1710964535	ALMACHI VARGAS GUSTAVO RENE	11.85	68,565.76	2,329.84	10	232.99
						27,950.09		

GOBIERNO AUTÓNOMO DESCENTRALIZADO MUNICIPAL DEL CANTÓN MEJÍA

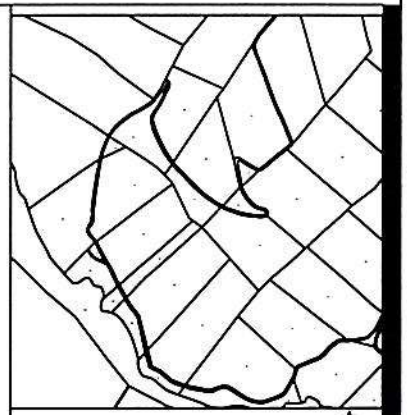

ESCALA: s/n

UBICACIÓN: CANTÓN MEJÍA, PARROQUIA DE EL CHAUPI

BARRIO: PUCARÁ

CONTRATO: 070-2022

PROYECTO: EMPEDRADO DE UN TRAMO DE LA VÍA DEL BARRIO PUCARÁ DE EL CHAUPI

DIRECCIÓN: OBRAS PÚBLICAS

UNIDAD: FISCALIZACIÓN

ESCALA:	FECHA:
INDICADAS	NOVIEMBRE 2024

REALIZADO POR:

CONTENIDO: IMPLANTACIÓN DEL PROYECTO

FIRMADO ELECTRÓNICAMENTE POR: JORGE MARIO ZAPATA CHICAIZA

ING. JORGE M. ZAPATA CH.
FISCALIZADOR SENIOR

LÁMINA: 1/1

5. Empedrado de un tramo de la vía del sector Pucará-Parroquia El Chaupi

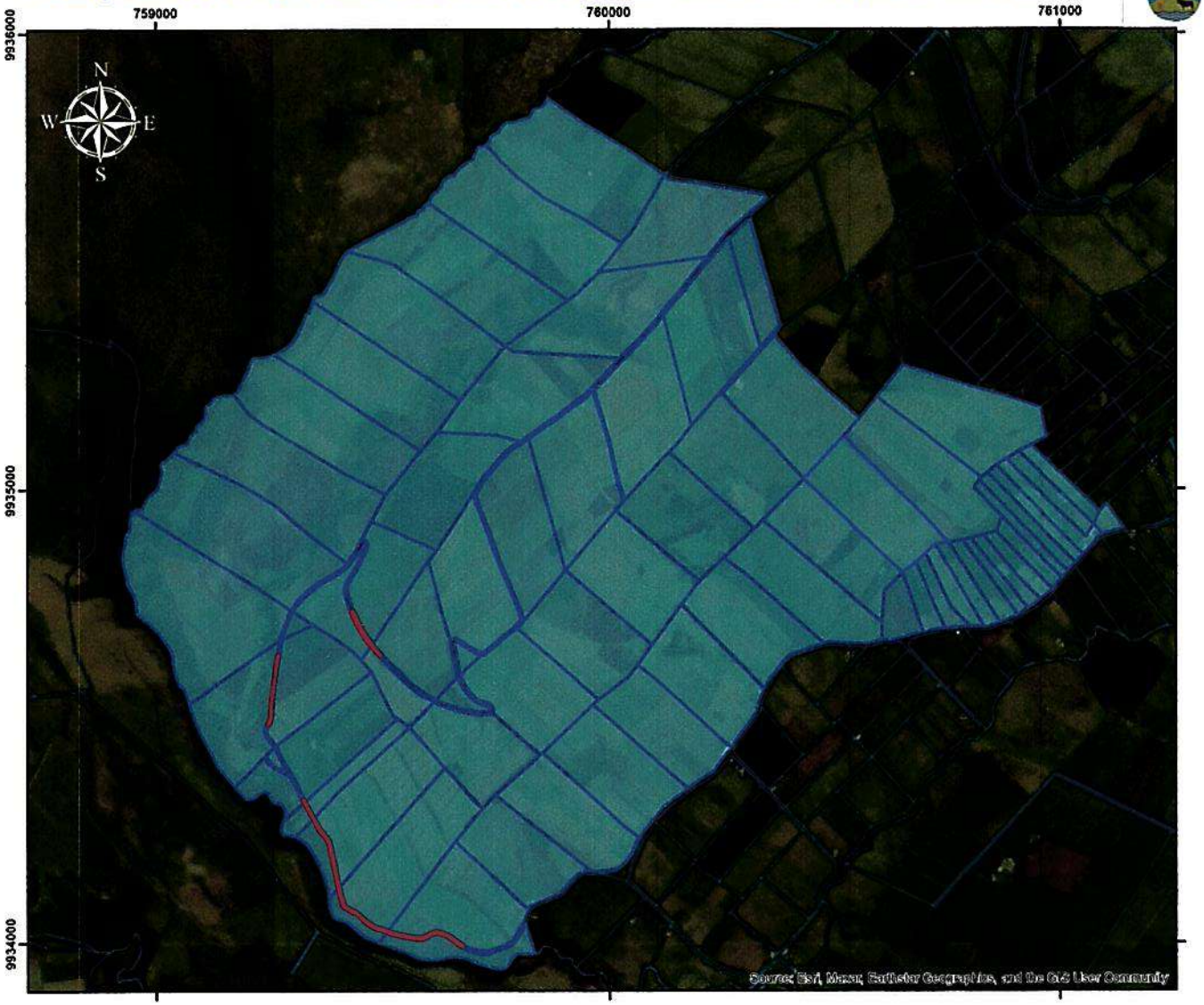

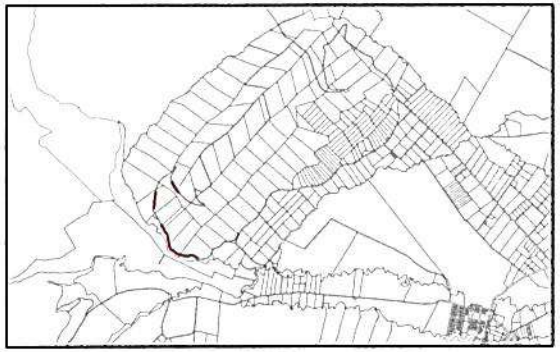

UBICACIÒN: SECTOR PUCARA

NRO	TIPO DE OBRA	PARROQUIA	NÚMERO DE CONTRATO	PERÍODO DE EJECUCIÓN DE OBRA	NOMBRE DEL PROYECTO	VALOR EJECUTADO	ALCANCE/TIPO DE BENEFICIO	BENEFICIARIOS
5	a) La apertura, pavimentación, ensanche, construcción y reconstrucción de vías de toda clase, puentes y obras complementarias a las viales	El Chaupi	070-2022	17/8/2022 al 15/11/2022	Empedrado de un tramo de la vía del barrio Pucará de la parroquia de El Chaupi	$ 21.428,55	SECTORIAL	74 PREDIOS

5. EMPEDRADO DE UN TRAMO DE LA VÍA DEL SECTOR PUCARÁ-PARROQUIA EL CHAUPI

NRO.	Clave Catastral	Propietario CI/RUC	Propietario TITULAR	Avalúo Catastral	Distribución CEM	Plazo	Cuota Anual
1	1703540101220038500	1701405290	YANEZ IZURIETA MANUEL VICENTE	300.22	4.80	10	.48
2	1703540101220018900	0400538757	QUELAL HUERA TARQUINO ARMANDO	393.02	6.29	10	.63
3	1703540101220026300	1705674511	GOMEZ MORENO JORGE RAUL	431.32	6.90	10	.69
4	1703540101220019300	0500059506	TOAPANTA IZA TEOFILO	504.02	8.06	10	.81
5	1703540101220019500	0602393480	ROLDAN QUISHCA TIBURCIO	526.68	8.42	10	.85
6	1703540101220026000	1705674511	GOMEZ MORENO JORGE RAUL	570.53	9.12	10	.92
7	1703540101220018600	1801743202	CUNALATA JOSE MANUEL	583.66	9.33	10	.94
8	1703540101220032300	1705674511	GOMEZ MORENO JORGE RAUL	1,271.95	20.33	10	2.04
9	1703540101220038600	1704670239	PILACHANGA ALANGASI VICTOR ANIBAL	1,718.58	27.47	10	2.75
10	1703540101220019000	0400538757	QUELAL HUERA TARQUINO ARMANDO	2,035.97	32.55	10	3.26
11	1703540101220016500	1705674511	GOMEZ MORENO JORGE RAUL	2,851.67	45.58	10	4.56
12	1703540101220015800	1710200427	CRIOLLO CAIZA NESTOR MARCELO	2,988.39	47.77	10	4.78
13	1703540101220018300	0602951162	QUISHPE QUISHPE JOSE ARCENIO	3,100.39	49.56	10	4.96
14	1703540101220018200	0604777375	VIMOS DELGADO JOSE ADOLFO	3,207.16	51.26	10	5.13
15	1703540101220018800	0400538757	QUELAL HUERA TARQUINO ARMANDO	3,268.18	52.24	10	5.23
16	1703540101220025900	1704670239	PILACHANGA ALANGASI VICTOR ANIBAL	3,488.16	55.76	10	5.58
17	1703540101220005900	1700363326	RIVERA SALAZAR JUAN JOSE	4,403.67	70.39	10	7.04
18	1703540101220019400	1705674511	GOMEZ MORENO JORGE RAUL	4,505.74	72.02	10	7.21
19	1703540101220006000	0500017454	SANTACRUZ RAMIREZ CARLOS BOLIVAR	4,827.76	77.17	10	7.72
20	1703540101220007900	1703068476	COLLAGUAZO LUIS ENRIQUE	5,067.23	80.99	10	8.10
21	1703540101220018500	1704670239	PILACHANGA ALANGASI VICTOR ANIBAL	5,100.07	81.52	10	8.16
22	1703540101220016400	1703068476	COLLAGUAZO LUIS ENRIQUE	5,424.49	86.70	10	8.67
23	1703540101220019900	0500722129	TELLO CAIZA SEGUNDO AMABLE	5,680.12	90.79	10	9.08
24	1703540101220018100	1705674511	GOMEZ MORENO JORGE RAUL	6,170.58	98.63	10	9.87
25	1703540101220019600	1703068476	COLLAGUAZO LUIS ENRIQUE	6,949.20	111.07	10	11.11
26	1703540101220038400	1701405290	YANEZ IZURIETA MANUEL VICENTE	6,972.42	111.44	10	11.15
27	1703540101220016200	0500059506	TOAPANTA IZA TEOFILO	7,228.01	115.53	10	11.56
28	1703540101220019200	0400538757	QUELAL HUERA TARQUINO ARMANDO	8,255.35	131.95	10	13.20
29	1703540101220001600	0502274038	SHINGON CAIZA SEGUNDO MANUEL	9,885.15	158.00	10	15.80
30	1703540101220020100	1760003760001	GOBIERNO AUTONOMO DESCENTRALIZADO MUNIC	10,267.17	164.10	10	16.41
31	1703540101220016000	1705674511	GOMEZ MORENO JORGE RAUL	10,964.14	175.24	10	17.53
32	1703540101220006400	0400077087	CALERO CEPEDA MANUEL	11,094.23	177.32	10	17.74

NRO.	Clave Catastral	Propietario CI/RUC	Propietario TITULAR	Avalúo Catastral	Distribución CEM	Plazo	Cuota Anual
33	1703540101220001400	1707993042	LUJE AULESTIA PEDRO VINICIO	15,061.14	240.73	10	24.08
34	1703540101220019800	1724536063	GUANO COLLAGUAZO MANUEL ENRIQUE	15,469.61	247.25	10	24.73
35	1703540101220005700	1700362989	HERRERA QUINTANA LUIS ALBERTO	16,026.52	256.16	10	25.62
36	1703540101220026800	1710056878	TOAPANTA GERMAN FABIAN MESIAS	16,215.32	259.17	10	25.92
37	1703540101220025800	0502115892	PILA MORENO MILTON JAVIER	16,392.61	262.01	10	26.21
38	1703540101220016100	1705674511	GOMEZ MORENO JORGE RAUL	19,054.51	304.55	10	30.46
39	1703540101220050000	1710200427	CRIOLLO CAIZA NESTOR MARCELO	20,600.88	329.27	10	32.93
40	1703540101220005300	1703181626	TORAL CAIZA LUIS OSWALDO	23,770.25	379.92	10	38.00
41	1703540101220015900	0502115892	PILA MORENO MILTON JAVIER	23,889.19	381.82	10	38.19
42	1703540101220016300	1711335545	TOAPANTA GERMAN SILVIA MARGOTT	24,386.97	389.78	10	38.98
43	1703540101220026100	1704670239	PILACHANGA ALANGASI VICTOR ANIBAL	24,542.56	392.27	10	39.23
44	1703540101220026700	1703068476	COLLAGUAZO LUIS ENRIQUE	24,707.29	394.90	10	39.49
45	1703540101220026900	1703611044	IZA SALAZAR JOSE ANTONIO	26,138.98	417.78	10	41.78
46	1703540101220027300	0605621515	DAQUILEMA GUAMAN SEGUNDO FRANCISCO	26,215.02	419.00	10	41.90
47	1703540101220017800	0604777375	VIMOS DELGADO JOSE ADOLFO	26,408.00	422.08	10	42.21
48	1703540101220017400	1722914056	GOMEZ VARGAS JORGE RAUL	28,070.29	448.65	10	44.87
49	1703540101220016600	1705674511	GOMEZ MORENO JORGE RAUL	28,487.31	455.32	10	45.54
50	1703540101220017100	1710050319	CHACHA GERMAN RENE RODRIGO	28,529.93	456.00	10	45.60
51	1703540101220017300	0605343367	BRAVO BACTO HUGO MARCELO	28,544.47	456.23	10	45.63
52	1703540101220027100	1703068476	COLLAGUAZO LUIS ENRIQUE	29,075.09	464.71	10	46.48
53	1703540101220016900	1700030925	SALAGATA GUACHIMBOSA VICENTE SALVADOR	29,096.24	465.05	10	46.51
54	1703540101220017000	0603730995	NAJERA ZABALA ANGEL EUCLIDES	29,244.93	467.42	10	46.75
55	1703540101220001300	1700362989	HERRERA QUINTANA LUIS ALBERTO	29,403.77	469.96	10	47.00
56	1703540101220006300	1700363060	RIVERA SALAZAR MARIA LUISA	29,486.86	471.29	10	47.13
57	1703540101220005600	1705674511	GOMEZ MORENO JORGE RAUL	29,896.60	477.84	10	47.79
58	1703540101220016800	1703068476	COLLAGUAZO LUIS ENRIQUE	30,289.31	484.12	10	48.42
59	1703540101220005200	0604778050	SISLEMA BUÑAY MARIO PAUL	30,375.42	485.49	10	48.55
60	1703540101220005800	1702331644	CALERO TIPAN JOSE JULIO	30,447.92	486.65	10	48.67
61	1703540101220026400	1705674511	GOMEZ MORENO JORGE RAUL	31,003.51	495.53	10	49.56
62	1703540101220017600	0603070475	VIMOS URQUIZO NICOLAS	31,964.56	510.89	10	51.09
63	1703540101220016700	1703068476	COLLAGUAZO LUIS ENRIQUE	32,579.92	520.73	10	52.08
64	1703540101220006500	1707573687	SOSA VILLACRES CECILIA DEL PILAR	32,797.32	524.20	10	52.42
65	1703540101220007100	1702831841	IZA ROBALINO CESAR AUGUSTO	33,588.41	536.85	10	53.69
66	1703540101220049000	1710200427	CRIOLLO CAIZA NESTOR MARCELO	33,708.18	538.76	10	53.88
67	1703540101220006700	0200896199	UQUILLAS CHISAG SEGUNDO HILARIO	34,242.56	547.30	10	54.73

NRO.	Clave Catastral	Propietario CI/RUC	Propietario TITULAR	Avalúo Catastral	Distribución CEM	Plazo	Cuota Anual
68	1703540101220005400	1716061211	REDROBAN MORENO FREDY ROBERTO	34,659.83	553.97	10	55.40
69	1703540101220026500	1705674511	GOMEZ MORENO JORGE RAUL	35,502.19	567.43	10	56.75
70	1703540101220006100	1710171941	ESPIN SALAZAR LUIS ARTURO	37,630.32	601.45	10	60.15
71	1703540101220006200	1716874381	CALERO VITERI NORMA	39,542.32	632.01	10	63.21
72	1703540101220005500	1710480359	SANDOVAL VITERI JANETH MARICELA	40,223.86	642.90	10	64.29
73	1703540101220017200	1803182292	LEMA LEMA SEGUNDO MANUEL	41,569.30	664.40	10	66.44
74	1703540101220026600	1705674511	GOMEZ MORENO JORGE RAUL	41,841.39	668.75	10	66.88
					21,428.89		

SECCIÓN TIPICA

MEJORAMIENTO INGRESO AL COLEGIO GERMAN
ABSC: 0+000.00 - 0+228.70

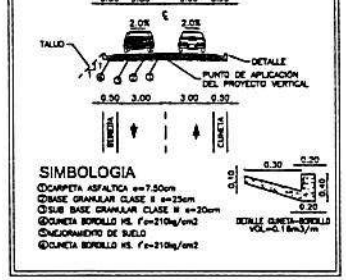

SIMBOLOGIA

- ⓒCARPETA ASFALTICA e=7.50cm
- ⓑBASE GRANULAR CLASE II e=25cm
- ⓐSUB BASE GRANULAR CLASE III e=20cm
- ⓓCUNETA BORDILLO HS. f'c=210kg/cm2
- ⓔMEJORAMIENTO DE SUELO
- ⓒCUNETA BORDILLO HS. f'c=210kg/cm2

SIMBOLOGIA

- EJE DEFINITIVO
- BORDE EXTERNO
- CAMINO EXISTENTE
- CERRAMIENTO
- LATERALES CORTE
- LATERALES RELLENO
- QUEBRADA
- CURVAS DE NIVEL
- PI PUNTO DE INFLEXIÓN HORIZONTAL
- ALCANTARILLA
- CONSTRUCCIÓN
- CAJA
- GUARDAVIAS

COORDENADAS POLIGONO DISEÑO EJE DE VIA

PI-N°	ABSCISA	NORTE	ESTE
BOP	0+000.000	9944838.845	773758.857
PI-1	0+008.388	9944835.791	773758.484
PI-2	0+084.382	9944812.071	773847.148
PI-3	0+098.348	9944808.484	773864.813
PI-4	0+106.332	9944806.135	773873.317
PI-5	0+118.825	9944801.228	773883.178
PI-6	0+152.904	9944815.843	773883.241

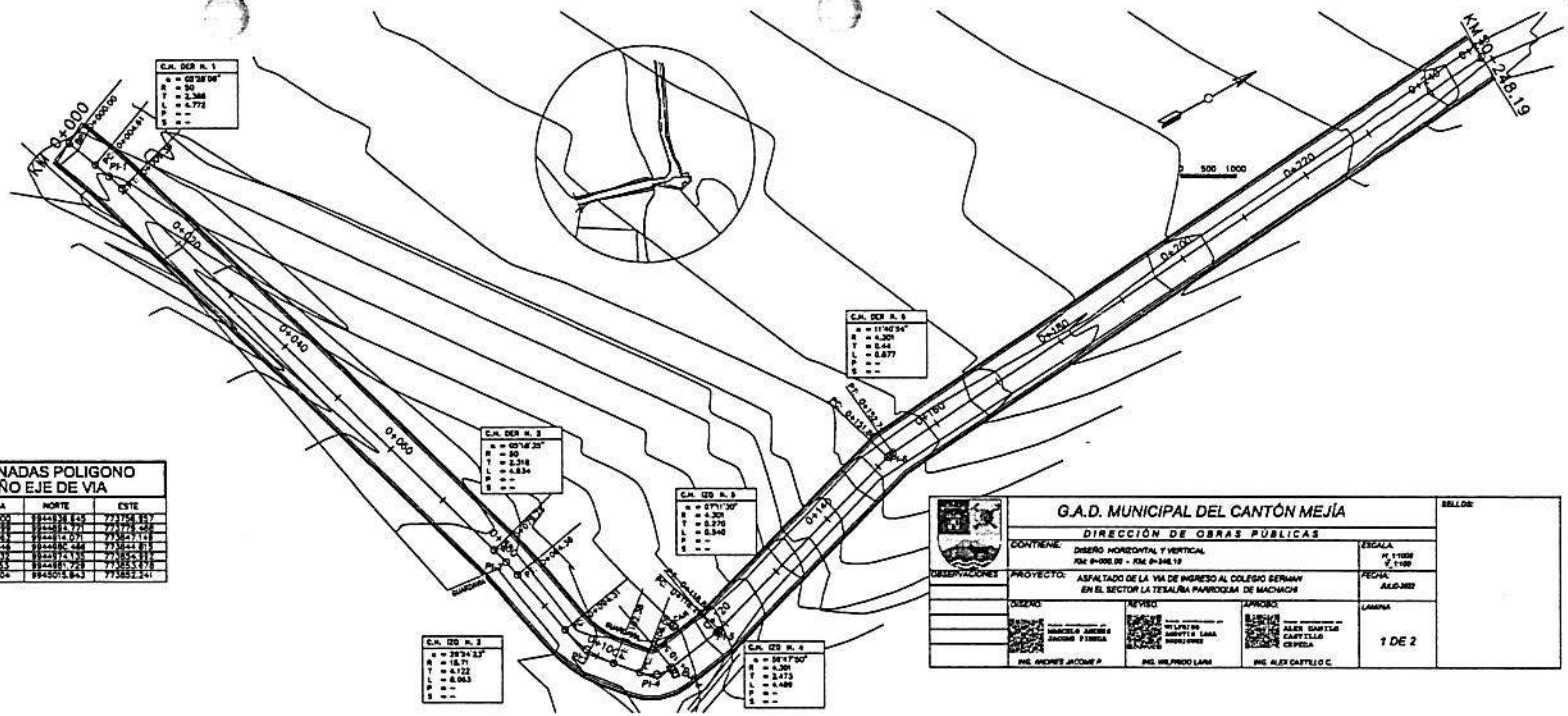

G.A.D. MUNICIPAL DEL CANTÓN MEJÍA	SELLOS:
DIRECCIÓN DE OBRAS PÚBLICAS	
CONTIENE: DISEÑO HORIZONTAL Y VERTICAL KM 0+000.00 - KM 0+248.19	ESCALA: H: 1:1000 V: 1:100
PROYECTO: ASFALTADO DE LA VIA DE INGRESO AL COLEGIO GERMAN EN EL SECTOR LA TESALIA PARROQUIA DE MACHACHI	FECHA: JULIO-2022
DISEÑO: MARCELO ANDRADE JACOME FONSECA — ING. ANDRES JACOME P.	REVISO: WILLIAN WILFRIDO LARA MORENO — ING. WILFRIDO LARA	APROBO: ALEX GAETAN CAPETILLO CEPEDA — ING. ALEX CAPETILLO C.	LAMINA: 1 DE 2
OBSERVACIONES	

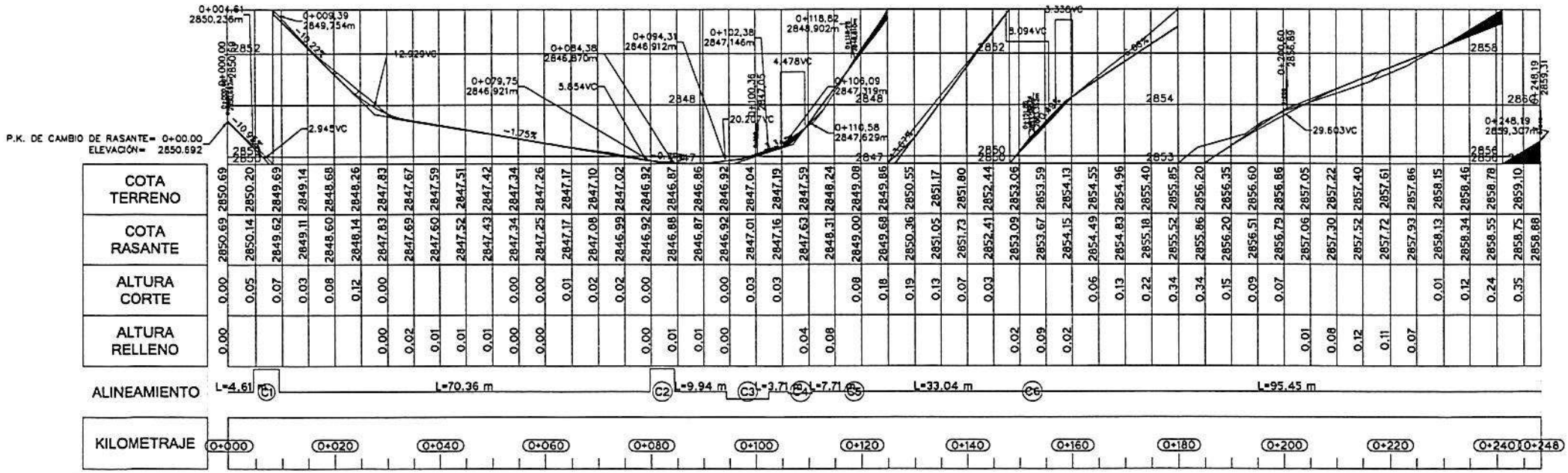

5. Asfaltado de la vía de ingreso al Colegio German, Parroquia Machachi

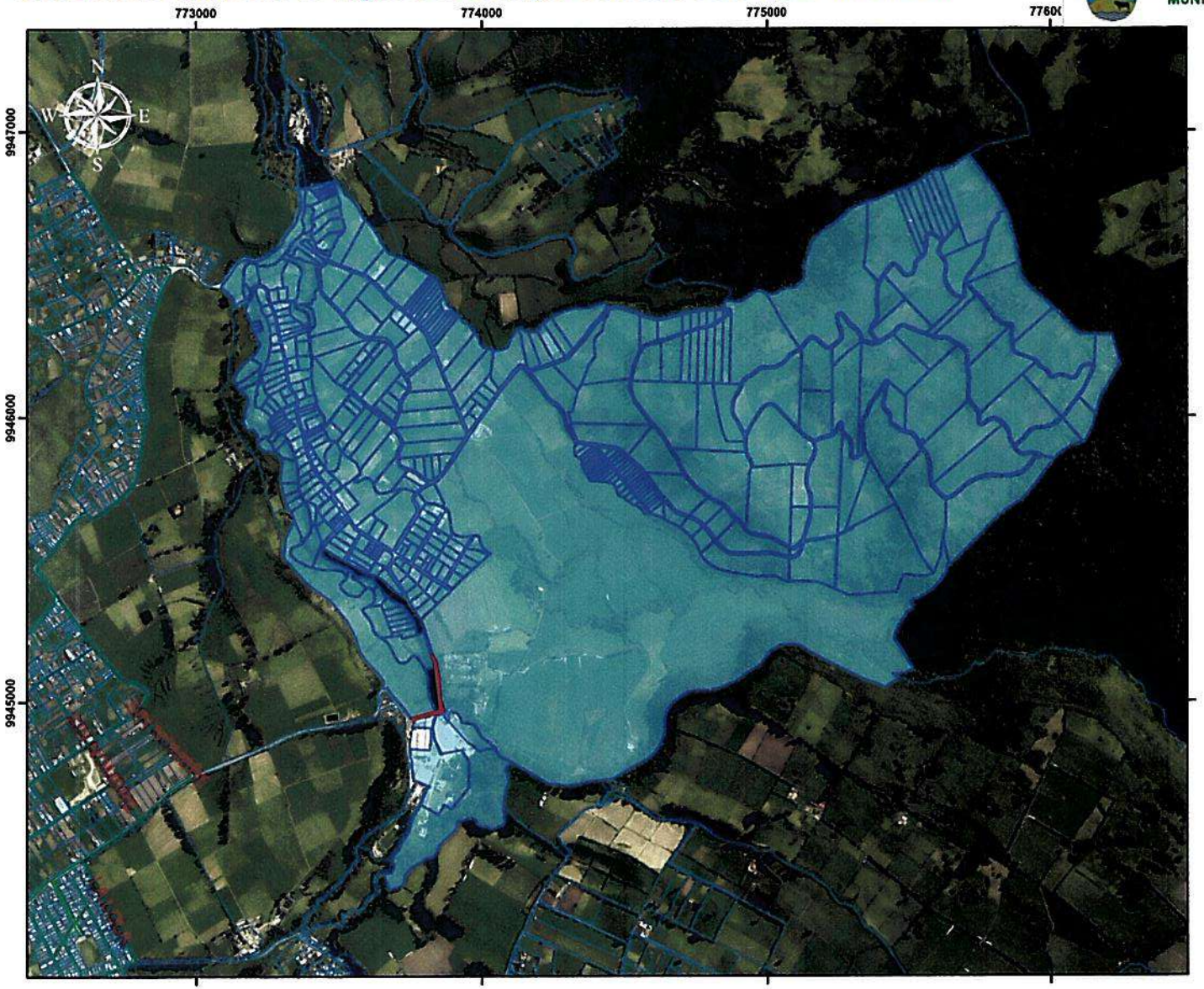

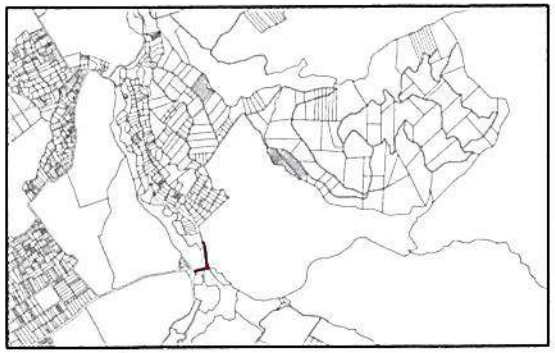

UBICACIÒN: SECTOR PUICHIG-COOPERATIVA PUICHIG

NRO	TIPO DE OBRA	PARROQUIA	NÚMERO DE CONTRATO	PERÍODO DE EJECUCIÓN DE OBRA	NOMBRE DEL PROYECTO	VALOR EJECUTADO	ALCANCE/TIPO DE BENEFICIO	BENEFICIARIOS
6	a) La apertura, pavimentación, ensanche, construcción y reconstrucción de vías de toda clase, puentes y obras complementarias a las viales	Machachi - Alóag	096-2022	30/11/2022 al 28/1/2023	Asfaltado de la vía de ingreso al Colegio German en el sector La Tesalia parroquia de Machachi;	Colegio German Machachi - $75,891,76	SECTORIAL	427 PREDIOS

6. Asfaltado de la vía de ingreso al Colegio Manuel German, Parroquia Machachi

NRO	Clave Catastral	Propietario CI/RUC	Propietario TITULAR	Avalúo Catastral	Distribución CEM	Plazo	Cuota Anual
1	1703500101330035600	1792832810001	JUNTA ADMINISTRADORA DE AGUA POTABLE Y SANEA	270.13	1.80	10	.18
2	1703500101330015500	1710366079	PILICITA CRIOLLO LUIS ALBERTO	443.41	2.95	10	.30
3	1703500101330034700	1702833797	CRIOLLO PANELUISA MANUEL MARIA	1,376.67	9.15	10	.92
4	1703500101330004400			1,477.91	9.82	10	.99
5	1703500101330015400	1705368114	CRIOLLO CHILIG MARIA CARMEN	1,495.91	9.94	10	1.00
6	1703500101330021600	1702536903	CHIPUGSI VARGAS MARIA ISABEL	1,715.84	11.40	10	1.14
7	1703500101330015200	1705360988	CRIOLLO CHILIG MARIA PIEDAD	2,458.83	16.34	10	1.64
8	1703500101330015000	1700064478	PILICITA CHILIG SEGUNDO JUAN	2,660.03	17.68	10	1.77
9	1703500101330014800	1700064478	PILICITA CHILIG SEGUNDO JUAN	2,746.46	18.25	10	1.83
10	1703500101330053000	1792134617001	AVIPLAST S.A. AVIPLAST S.A.	2,831.58	18.82	10	1.89
11	1703500101330014600	1702571009	CRIOLLO PANELUISA MARIA SUSANA	2,954.17	19.63	10	1.97
12	1703500101330023200			3,373.96	22.42	10	2.25
13	1703500101330023700	1705613774	QUILLUPANGUI CARUA JOSE MODESTO	3,615.76	24.03	10	2.41
14	1703500101330023900	1703877488	QUILLUPANGUI CARUA SEGUNDO FRANCISCO	3,803.34	25.27	10	2.53
15	1703500101330023600	1720330073	CAIZA PILA GLORIA ELIZABETH	3,808.83	25.31	10	2.54
16	1703500101330023400	1720330073	CAIZA PILA GLORIA ELIZABETH	3,811.40	25.33	10	2.54
17	1703500101330049900	1708089394	CAIZA JACOME MARIA RAFAELA	3,898.75	25.91	10	2.60
18	1703500101330033800	1710836212	LUJE CHILIG MARIA ENCARNACION	4,863.71	32.32	10	3.24
19	1703500101330050200	1711724649	SAMBACHI VARGAS LUIS GONZALO	5,207.88	34.60	10	3.46
20	1703500101330050300	1706949573	SAMBACHI VARGAS MARIA SUSANA	5,247.05	34.86	10	3.49
21	1703500101330047600	1702012764	LOPEZ CAIZA MARIA ESPIRITU	5,421.49	36.02	10	3.61
22	1703500101330004200	1716507593	CAJAMARCA CRIOLLO JUAN CARLOS	5,881.78	39.08	10	3.91
23	1703500101330033600	1702062587	LUJE CHILEG MANUEL JOSE	5,913.58	39.29	10	3.93
24	1703500101330015600	1710366079	PILICITA CRIOLLO LUIS ALBERTO	5,945.44	39.50	10	3.95
25	1703500101330020300	1704194867	CHIPUGSI CARUA SEGUNDO ALFREDO	6,061.11	40.27	10	4.03
26	1703500101330034800	1702833797	CRIOLLO PANELUISA MANUEL MARIA	6,199.94	41.19	10	4.12
27	1703500101330022900	1713133336	CADENA QUILLUPANGUI GUADALUPE ALEXANDRA	6,427.30	42.70	10	4.27
28	1703500101330033900	1707644322	LUGE CHILIG MARIA TRANCITO	6,455.11	42.89	10	4.29
29	1703500101330007700	1708557309	COLA CARUA BLANCA MARIA	6,943.76	46.13	10	4.62
30	1703500101330002100	1700415761	CHILIG LUJE PEDRO PABLO	6,981.80	46.39	10	4.64
31	1703500101330022700	1726062837	QUILLUPANGUI CARUA KLEBER ORLANDO	7,088.28	47.09	10	4.71
32	1703500101330006800	1702221753	PILICITA JOSE DOMINGO	7,171.48	47.65	10	4.77
33	1703500101330028400	0602842767	MOROCHO ANASICHA JOSE JULIO	7,221.21	47.98	10	4.80
34	1703500101240035900	1760003760001	GOBIERNO AUTONOMO DESCENTRALIZADO MUNICIPA	7,227.08	48.02	10	4.81
35	1703500101330016500	1703013761	QUILLUPANGUI MARIA	7,244.27	48.13	10	4.82
36	1703500101330037000	1707042469	GUTIERREZ YANEZ JOSE ALEJANDRO	7,250.71	48.17	10	4.82
37	1703500101330047500	1712158763	GUALOTUÑA LOPEZ ANA MERCEDES	7,334.48	48.73	10	4.88
38	1703500101330020800	1702555937	CHIPUXI VARGAS MARIA JUANA	7,346.43	48.81	10	4.89
39	1703500101330014500	1702571009	CRIOLLO PANELUISA MARIA SUSANA	7,384.96	49.07	10	4.91
40	1703500101330047200	1710635465	GUALOTUÑA VELOZ JOSE FERNANDO	7,442.04	49.44	10	4.95
41	1703500101330025700	1711101103	GUALOTUÑA LOPEZ MARTHA BEATRIZ	7,452.39	49.51	10	4.96
42	1703500101330043000	1711101103	GUALOTUÑA LOPEZ MARTHA BEATRIZ	7,452.51	49.51	10	4.96

6. Asfaltado de la vía de ingreso al Colegio Manuel German, Parroquia Machachi

NRO	Clave Catastral	Propietario CI/RUC	Propietario TITULAR	Avalúo Catastral	Distribución CEM	Plazo	Cuota Anual
43	1703500101330047700	1710635465	GUALOTUÑA VELOZ JOSE FERNANDO	7,452.58	49.51	10	4.96
44	1703500101330047100	1711101103	GUALOTUÑA LOPEZ MARTHA BEATRIZ	7,462.92	49.58	10	4.96
45	1703500101330044800	1708355506	SANCHEZ ASIMBAYA SEGUNDO PASTOR	7,464.96	49.60	10	4.96
46	1703500101330045000	1721854865	SANCHEZ MONTATIGSE CARMEN AMELIA	7,481.80	49.71	10	4.98
47	1703500101330019800	1702589654	CAMACHO ARROBA MARIA INES	7,567.96	50.28	10	5.03
48	1703500101330003000	1702221753	PILICITA JOSE DOMINGO	7,600.74	50.50	10	5.05
49	1703500101330002800	1702221753	PILICITA JOSE DOMINGO	7,773.00	51.64	10	5.17
50	1703500101330002900	1704052222	PILICITA PILICITA MARINA EULALIA	8,074.51	53.65	10	5.37
51	1703500101330002700	1704509338	PILICITA PILICITA GLORIA DE	8,176.40	54.32	10	5.44
52	1703500101330014700	1700064478	PILICITA CHILIG SEGUNDO JUAN	8,176.60	54.32	10	5.44
53	1703500101330003100	1711685139	LUJE MONTATIXE JAIME RODRIGO	8,198.28	54.47	10	5.45
54	1703500101330013600	1704931466	PILICITA PILICITA LUIS HERNAN	8,220.07	54.61	10	5.47
55	1703500101330034900	1717921884	CAIZA CHILIG VERONICA PATRICIA	8,253.75	54.84	10	5.49
56	1703500101330003200	1702221753	PILICITA JOSE DOMINGO	8,328.04	55.33	10	5.54
57	1703500101330001500	1703488120	PILICITA LUJE JOSE	8,413.67	55.90	10	5.59
58	1703500101330014900	1700064478	PILICITA CHILIG SEGUNDO JUAN	8,528.30	56.66	10	5.67
59	1703500101330013400	1704052222	PILICITA PILICITA MARINA EULALIA	8,703.61	57.83	10	5.79
60	1703500101330004300			8,717.68	57.92	10	5.80
61	1703500101330031300	1711918092	PILICITA PILICITA MARIA CONCEPCION	8,727.35	57.98	10	5.80
62	1703500101330003300	1711685139	LUJE MONTATIXE JAIME RODRIGO	8,764.07	58.23	10	5.83
63	1703500101330020700	1702536903	CHIPUGSI VARGAS MARIA ISABEL	8,938.73	59.39	10	5.94
64	1703500101330032200	1703981959	COLA CARUA SEGUNDO RAFAEL	8,947.24	59.44	10	5.95
65	1703500101330003400	1711918092	PILICITA PILICITA MARIA CONCEPCION	8,976.10	59.64	10	5.97
66	1703500101330036800	1700354382	COLA TIPAN JOSE ANTONIO	9,023.50	59.95	10	6.00
67	1703500101330032700	1712256591	TALAVERA LLUMIGUSIN SEGUNDO TEODORO	9,066.35	60.24	10	6.03
68	1703500101330034000	1710836212	LUJE CHILIG MARIA ENCARNACION	9,124.83	60.62	10	6.07
69	1703500101330013500	1704509338	PILICITA PILICITA GLORIA DE	9,205.22	61.16	10	6.12
70	1703500101330026500	1706910476	CAIZA VARGAS ROSA MARIA	9,269.10	61.58	10	6.16
71	1703500101330017000	1702833730	INAQUIZA VARGAS FELIX LORENZO	9,297.99	61.77	10	6.18
72	1703500101330031900	1703981959	COLA CARUA SEGUNDO RAFAEL	9,330.54	61.99	10	6.20
73	1703500101330031000	1712814811	SAMBACHI GUANOCHANGA CARLOS ANIBAL	9,344.23	62.08	10	6.21
74	1703500101330015100	1705360988	CRIOLLO CHILIG MARIA PIEDAD	9,360.33	62.19	10	6.22
75	1703500101330050500	1707019343	SAMBACHE VARGAS SEGUNDO HECTOR	9,518.30	63.24	10	6.33
76	1703500101330004100	0602207243	BRITO TELLO MARCO FERNANDO	9,622.17	63.93	10	6.40
77	1703500101330050000	1701890780	CARGUA QUILLUPANGUI CORNELIO	9,703.28	64.47	10	6.45
78	1703500101330026400	1712229838	CAIZA VARGAS ALFREDO	9,740.50	64.71	10	6.48
79	1703500101330015300	1705368114	CRIOLLO CHILIG MARIA CARMEN	9,768.74	64.90	10	6.49
80	1703500101330050400	1711724649	SAMBACHI VARGAS LUIS GONZALO	9,853.31	65.46	10	6.55
81	1703500101330042200	1710648955	CHILIG CAIZA MARIA MAGDALENA	9,964.64	66.20	10	6.62
82	1703500101330034200	1707644322	LUGE CHILIG MARIA TRANCITO	9,973.42	66.26	10	6.63
83	1703500101330031100	1700353814	COLA COLLAGUAZO RAFAEL ALBERTO	10,151.96	67.45	10	6.75
84	1703500101330021000	1705581591	CHIPUXI CARGUA SEGUNDO JOSE	10,247.05	68.08	10	6.81

6. Asfaltado de la vía de ingreso al Colegio Manuel German, Parroquia Machachi

NRO	Clave Catastral	Propietario CI/RUC	Propietario TITULAR	Avalúo Catastral	Distribución CEM	Plazo	Cuota Anual
85	1703500101330027600	0601794449	PIRCA CHACASAGUAY SEGUNDO JOSE	10,251.51	68.11	10	6.82
86	1703500101330004000	1702156389	JACOME PANELUISA MARIA ROSA	10,298.07	68.42	10	6.85
87	1703500101330038600	0602350480	PIRCA CHACASAGUAY SEGUNDO CLEMENTE	10,376.65	68.94	10	6.90
88	1703500101330031200	1755733589	PACA DAQUILEMA BENJAMIN WILSON	10,377.23	68.94	10	6.90
89	1703500101330018600	1712094596	SAMBACHI CAROA MARIA IGNACIA	10,384.98	69.00	10	6.90
90	1703500101330030500	1715409494	pilicita fajardo marco vinicio	10,385.77	69.00	10	6.90
91	1703500101330036300	1702965201	CARUA SAMBACHI MARIA ASUNCION	10,522.63	69.91	10	7.00
92	1703500101330001700	1701396473	CANCHIG BAUTISTA MARIA TRANSITO	10,562.22	70.17	10	7.02
93	1703500101330021100	1703894889	CARUA CAIZA MARIA LUCILA	10,608.81	70.48	10	7.05
94	1703500101330027700	1710999614	CEPEDA CUMBAJIN MARIA CARMEN	10,748.93	71.41	10	7.15
95	1703500101330018900	1707048672	SAMBACHI CAROA MARIA CARMELINA	10,762.77	71.51	10	7.16
96	1703500101330031700	1703981959	COLA CARUA SEGUNDO RAFAEL	10,851.38	72.09	10	7.21
97	1703500101330023000	1705581591	CHIPUXI CARGUA SEGUNDO JOSE	10,911.66	72.49	10	7.25
98	1703500101330002000	1716909963	CHAZA CAIZA MIRIAN PATRICIA	10,922.97	72.57	10	7.26
99	1703500101330032000	1709833691	QUINATOA CAROA LUIS GONZALO	10,956.31	72.79	10	7.28
100	1703500101330030700	1713926770	TITUAÑA CAIZA LUIS ANIBAL	11,066.38	73.52	10	7.36
101	1703500101330032500	1726305772	PILICITA CAIZA MARCO JAVIER	11,093.65	73.70	10	7.37
102	1703500101330020200	1700077058	PILICITA CHILIG PEDRO	11,101.10	73.75	10	7.38
103	1703500101330031500	1703981959	COLA CARUA SEGUNDO RAFAEL	11,199.46	74.41	10	7.45
104	1703500101330031400	1712727013	CAIZA CAIZA MARTHA SOLEDAD	11,231.87	74.62	10	7.47
105	1703500101330026200	1702608207	VARGAS CAIZA MARIA ASUNCION	11,282.52	74.96	10	7.50
106	1703500101330036200	1705469482	CHIPUXI CARUA MARIA LUCILA	11,301.36	75.08	10	7.51
107	1703500101330010200	1718605973	RAMIREZ SALAZAR LUIS BLADIMIR	11,317.42	75.19	10	7.52
108	1703500101330031600			11,365.16	75.51	10	7.56
109	1703500101330029900	1704509338	PILICITA PILICITA GLORIA DE	11,372.55	75.56	10	7.56
110	1703500101330033200	1703981959	COLA CARUA SEGUNDO RAFAEL	11,409.92	75.80	10	7.58
111	1703500101330024300	1721970539	CHIPUGSI CARUA ROSA ANGELICA	11,413.40	75.83	10	7.59
112	1703500101330029600	1702718477	CAIZA CAIZA VICENTE	11,446.53	76.05	10	7.61
113	1703500101330032100	1702718477	CAIZA CAIZA VICENTE	11,506.29	76.44	10	7.65
114	1703500101330020600	1709727679	ALQUINGA CHIPUXI MARCO FABIAN	11,523.89	76.56	10	7.66
115	1703500101330001900			11,588.17	76.99	10	7.70
116	1703500101330032900	1703981959	COLA CARUA SEGUNDO RAFAEL	11,602.88	77.09	10	7.71
117	1703500101330032800	1703981959	COLA CARUA SEGUNDO RAFAEL	11,648.56	77.39	10	7.74
118	1703500101330001300	1703488120	PILICITA LUJE JOSE	11,649.73	77.40	10	7.74
119	1703500101330032300	1710581164	CARUA SAMBACHI LUIS ANIBAL	11,739.36	77.99	10	7.80
120	1703500101330030300	1700414731	PANELUISA PILICITA DIONICIO	11,779.49	78.26	10	7.83
121	1703500101330004700	1716507593	CAJAMARCA CRIOLLO JUAN CARLOS	11,824.61	78.56	10	7.86
122	1703500101330032600	1703981959	COLA CARUA SEGUNDO RAFAEL	11,835.41	78.63	10	7.87
123	1703500101330030800	1702221753	PILICITA JOSE DOMINGO	11,843.00	78.68	10	7.87
124	1703500101330002500	1707644322	LUGE CHILIG MARIA TRANCITO	11,966.83	79.50	10	7.95
125	1703500101330032400	1710042761	CEPEDA CAIZA LUIS ALBERTO	11,977.56	79.58	10	7.96
126	1703500101330018400	1715132724	SAMBACHI CAROA MARIA SOLEDAD	11,997.06	79.71	10	7.98

6. Asfaltado de la vía de ingreso al Colegio Manuel German, Parroquia Machachi

NRO	Clave Catastral	Propietario CI/RUC	Propietario TITULAR	Avalúo Catastral	Distribución CEM	Plazo	Cuota Anual
127	1703500101330031800	1708133200	SAMBACHI GUANOCHANGA ROSA MATILDE	12,020.10	79.86	10	7.99
128	1703500101330019000	1705263968	CAIZA SAMBACHI SEGUNDO FRANCISCO	12,031.70	79.94	10	8.00
129	1703500101330029800	1702718477	CAIZA CAIZA VICENTE	12,039.98	79.99	10	8.00
130	1703500101330030000	1704052222	PILICITA PILICITA MARINA EULALIA	12,123.30	80.54	10	8.06
131	1703500101330033100	1703981959	COLA CARUA SEGUNDO RAFAEL	12,137.07	80.64	10	8.07
132	1703500101330029700	1702718477	CAIZA CAIZA VICENTE	12,138.78	80.65	10	8.07
133	1703500101330018700	1709426264	SAMBACHE CARUA ROSA MATILDE	12,197.44	81.04	10	8.11
134	1703500101330003800	1703397115	CHICAIZA SAQUINGA JORGE	12,305.67	81.76	10	8.18
135	1703500101330021400	0602703563	DAQUILEMA APULEMA JACINTO	12,326.30	81.89	10	8.19
136	1703500101330048000	1700354432	COLA TIPAN SEGUNDO SEBASTIAN	12,405.91	82.42	10	8.25
137	1703500101330030100	1704931466	PILICITA PILICITA LUIS HERNAN	12,433.99	82.61	10	8.27
138	1703500101330034400	1702339779	LOPEZ CANCHIG CESAR	12,506.87	83.09	10	8.31
139	1703500101330003500	1717362972	VELA VELA JORGE RODRIGO	12,536.16	83.29	10	8.33
140	1703500101330033400	1711685139	LUJE MONTATIXE JAIME RODRIGO	12,601.16	83.72	10	8.38
141	1703500101330030600	1702718477	CAIZA CAIZA VICENTE	12,685.90	84.28	10	8.43
142	1703500101330016300	1801432079	TIGSE MORETA LUIS ASDRUBAL	12,687.48	84.29	10	8.43
143	1703500101330046500	1753763356	CHILIG SAMBACHE STALYN MAURICIO	12,713.51	84.46	10	8.45
144	1703500101330013100	1716228885	CARUA GUAIGUA MELIDA PAULINA	12,716.66	84.49	10	8.45
145	1703500101330001600	0603498494	GUAMAN TENESACA EDGAR	12,725.82	84.55	10	8.46
146	1703500101330012700	1715075329	CAIZA CARUA MONICA PATRICIA	12,768.58	84.83	10	8.49
147	1703500101330046700	1707019343	SAMBACHE VARGAS SEGUNDO HECTOR	12,777.82	84.89	10	8.49
148	1703500101330016800	1702833730	INAQUIZA VARGAS FELIX LORENZO	12,795.51	85.01	10	8.51
149	1703500101330007000	1708089394	CAIZA JACOME MARIA RAFAELA	12,831.73	85.25	10	8.53
150	1703500101330033000	1703981959	COLA CARUA SEGUNDO RAFAEL	12,852.47	85.39	10	8.54
151	1703500101330030400	1711685139	LUJE MONTATIXE JAIME RODRIGO	12,879.57	85.57	10	8.56
152	1703500101330018300	1702698521	CARUA CAIZA MARIA MANUELA	12,969.61	86.17	10	8.62
153	1703500101330041700	0500416581	PRUNA ERNESTO	13,045.66	86.67	10	8.67
154	1703500101330008500	1704818622	CAIZA JACOME MARIA CONCEPCION	13,058.98	86.76	10	8.68
155	1703500101330037900	1708133267	SAMBACHI GUANOCHANGA MARIA LUISA	13,082.16	86.91	10	8.70
156	1703500101330024900	1705581591	CHIPUXI CARGUA SEGUNDO JOSE	13,092.92	86.99	10	8.70
157	1703500101330029400	1702833797	CRIOLLO PANELUISA MANUEL MARIA	13,182.62	87.58	10	8.76
158	1703500101330030200	1711067262	COLA CARGUA MARIA MERCEDES	13,185.51	87.60	10	8.76
159	1703500101330009600	1700416249	CAIZA PUNGUCHI MANUEL MARIA	13,237.05	87.94	10	8.80
160	1703500101330001200	1703488120	PILICITA LUJE JOSE	13,262.74	88.11	10	8.82
161	1703500101320055500	1768154260001	EMPRESA PUBLICA METROPOLITANA EMPRESA PUBLIC	13,271.97	88.17	10	8.82
162	1703500101330011200	1708357080	CEPEDA CAIZA JOSE RAFAEL	13,309.91	88.43	10	8.85
163	1703500101330011500	1709996647	CEPEDA CAIZA MELCHOR	13,311.01	88.43	10	8.85
164	1703500101330001000	1705404299	VARGAS CARUA MARIA MERCEDES	13,320.72	88.50	10	8.85
165	1703500101330011300	1710042761	CEPEDA CAIZA LUIS ALBERTO	13,407.95	89.08	10	8.91
166	1703500101330022600	1705674164	CAIZA COLLAGUAZO NESTOR	13,434.32	89.25	10	8.93
167	1703500101330041200	1712030491	VELOSO CAIZA MARCELO	13,434.97	89.26	10	8.93
168	1703500101330006000	1718987983	SAMBACHI CAROA BLANCA LUCIA	13,458.51	89.41	10	8.95

6. Asfaltado de la vía de ingreso al Colegio Manuel German, Parroquia Machachi

NRO	Clave Catastral	Propietario CI/RUC	Propietario TITULAR	Avalúo Catastral	Distribución CEM	Plazo	Cuota Anual
169	1703500101330021800	1700818121	CHIPUGSE CRIOLLO JOSE DARIO	13,518.48	89.81	10	8.99
170	1703500101330004800	1710237650	TITUAÑA CAIZA BLANCA MIRIAN	13,577.48	90.20	10	9.02
171	1703500101330008400	1704818622	CAIZA JACOME MARIA CONCEPCION	13,631.42	90.56	10	9.06
172	1703500101330040600	0502002215	PRUNA PRUNA RODRIGO FABIAN	13,633.75	90.58	10	9.06
173	1703500101330009500	1700416249	CAIZA PUNGUCHI MANUEL MARIA	13,648.41	90.68	10	9.07
174	1703500101330000700	1709693962	CARUA SAMBACHI OSWALDO	13,669.85	90.82	10	9.09
175	1703500101330046800	1707019343	SAMBACHE VARGAS SEGUNDO HECTOR	13,707.07	91.07	10	9.11
176	1703500101330037500	1711367563	COLA PILICITA ELSA DEL ROCIO	13,778.96	91.54	10	9.16
177	1703500101330011800	1702060185	CEPEDA ALTAMIRANO SEGUNDO	13,872.96	92.17	10	9.22
178	1703500101330005100	1704065828	CRIOLLO CAIZA JOSE ROSALINO	13,887.43	92.26	10	9.23
179	1703500101330006900	1702257120	COLA CARUA MARIA CATALINA	13,905.11	92.38	10	9.24
180	1703500101330047900	1707213383	CARGUA LOPEZ GONZALO FABIAN	13,985.46	92.91	10	9.30
181	1703500101330022500	1702339779	LOPEZ CANCHIG CESAR	14,019.43	93.14	10	9.32
182	1703500101330010700	1703374601	QUILLUPANGUI CAIZA JOSE RICARDO	14,037.01	93.26	10	9.33
183	1703500101330048900	1711367555	PILICITA PILICITA MARIA TRANSITO	14,091.97	93.62	10	9.37
184	1703500101330041000	1709517104	PANELUISA CAMACHO MARIA ROSARIO	14,105.65	93.71	10	9.38
185	1703500101330025000	1709096778	CAIZA AMAGUAÑA ROSA MATILDE	14,126.13	93.85	10	9.39
186	1703500101330011100	1801652205	VINUEZA SANCHEZ JOSE ARCENIO	14,192.73	94.29	10	9.43
187	1703500101330048800	1702658624	LOPEZ CHIPUXI CARMEN ESTHER	14,209.61	94.40	10	9.44
188	1703500101330049600	1709287104	GUANOCHANGA LUJE SILVIA HIPATIA	14,306.96	95.05	10	9.51
189	1703500101330033700	1702062587	LUJE CHILEG MANUEL JOSE	14,355.59	95.37	10	9.54
190	1703500101330033300	1713195350	JACOME PAEZ WILSON FABIAN	14,415.75	95.77	10	9.58
191	1703500101330048400	1711685139	LUJE MONTATIXE JAIME RODRIGO	14,536.29	96.57	10	9.66
192	1703500101330011000	1702060185	CEPEDA ALTAMIRANO SEGUNDO	14,582.78	96.88	10	9.69
193	1703500101330029300	1790326578001	CONSEJO GUBERNATIVO DE BIENES ARQUIDIOCESAN	14,588.04	96.92	10	9.70
194	1703500101330027200	1705933859	CHILIG ZURITA SEGUNDO FIDEL	14,601.65	97.01	10	9.71
195	1703500101330038400	1702065093	QUILLUPANGUI MONTATIXE IGNACIO	14,601.65	97.01	10	9.71
196	1703500101330020100	1702536903	CHIPUGSI VARGAS MARIA ISABEL	14,628.41	97.19	10	9.72
197	1703500101330018100	1720738945	Luje Pilicita Mayra Elizabeth	14,761.47	98.07	10	9.81
198	1703500101330036000	1708211477	GUANO ACHIG CARLOS HUMBERTO	14,799.43	98.32	10	9.84
199	1703500101330013200	1700637679	CARUA ESCOBAR JUAN AMABLE	14,882.85	98.88	10	9.89
200	1703500101330001100			14,995.15	99.62	10	9.97
201	1703500101330043300	1719866178	AGUILAR COLA FREDY ROLANDO	14,996.03	99.63	10	9.97
202	1703500101330025100	1701263343	VARGAS JACOME CARLOS ENRIQUE	15,035.33	99.89	10	9.99
203	1703500101330040400	1718899899	CRIOLLO LLUMIUGSI GEOVANNY PATRICIO	15,052.33	100.00	10	10.00
204	1703500101330043800	1701890780	CARGUA QUILLUPANGUI CORNELIO	15,068.44	100.11	10	10.02
205	1703500101330007900	1705949988	CAIZA MANUEL	15,098.74	100.31	10	10.04
206	1703500101330007800	1711918092	PILICITA PILICITA MARIA CONCEPCION	15,133.56	100.54	10	10.06
207	1703500101330024200	1705945523	QUINATOA VIRACOCHA LUIS OSWALDO	15,275.96	101.49	10	10.15
208	1703500101330002200	1707595672	AGUILAR TAPIA SEGUNDO RODRIGO	15,291.18	101.59	10	10.16
209	1703500101330018000	1702060185	CEPEDA ALTAMIRANO SEGUNDO	15,368.06	102.10	10	10.21
210	1703500101330048700	1711685139	LUJE MONTATIXE JAIME RODRIGO	15,371.83	102.12	10	10.22

6. Asfaltado de la vía de ingreso al Colegio Manuel German, Parroquia Machachi

NRO	Clave Catastral	Propietario CI/RUC	Propietario TITULAR	Avalúo Catastral	Distribución CEM	Plazo	Cuota Anual
211	1703500101330045100	1701884494	CAROA CAIZA SEGUNDO	15,376.08	102.15	10	10.22
212	1703500101330008700	1720331543	PILA PILICITA JOSELYN FERNANDA	15,394.99	102.28	10	10.23
213	1703500101330048600	1711685139	LUJE MONTATIXE JAIME RODRIGO	15,396.75	102.29	10	10.23
214	1703500101330023300	1705581591	CHIPUXI CARGUA SEGUNDO JOSE	15,456.45	102.69	10	10.27
215	1703500101330022300	1720384898	CHIPUXI CAIZA JOSE IVAN	15,457.67	102.70	10	10.27
216	1703500101330040100	1705581591	CHIPUXI CARGUA SEGUNDO JOSE	15,512.16	103.06	10	10.31
217	1703500101330036100	1708211477	GUANO ACHIG CARLOS HUMBERTO	15,537.00	103.22	10	10.33
218	1703500101330033500	1702221753	PILICITA JOSE DOMINGO	15,574.82	103.47	10	10.35
219	1703500101330041900	1712533403	CHILIG PILICITA WILMA MARGOTH	15,618.39	103.76	10	10.38
220	1703500101330044100	1700360009	PILICITA CAIZA JOSE GONZALO	15,631.71	103.85	10	10.39
221	1703500101330028300	1712533403	CHILIG PILICITA WILMA MARGOTH	15,771.05	104.78	10	10.48
222	1703500101330036400	1710581164	CARUA SAMBACHI LUIS ANIBAL	15,811.60	105.05	10	10.51
223	1703500101330005000	1720534971	TINTIN CRIOLLO GERMAN RODRIGO	15,871.69	105.45	10	10.55
224	1703500101330046400	1707019343	SAMBACHE VARGAS SEGUNDO HECTOR	15,914.20	105.73	10	10.58
225	1703500101330040800	0502266638	PRUNA PRUNA ERNESTO WILFRIDO	16,057.01	106.68	10	10.67
226	1703500101330046000	1706949573	SAMBACHI VARGAS MARIA SUSANA	16,120.89	107.10	10	10.71
227	1703500101330046300	1707019343	SAMBACHE VARGAS SEGUNDO HECTOR	16,132.69	107.18	10	10.72
228	1703500101330020000	1702074897	ALQUINGA CATAGÑA JOSE RAFAEL	16,200.89	107.63	10	10.77
229	1703500101330029000	1722074869	CAIZA TOAZA JONATHAN PAUL	16,202.48	107.64	10	10.77
230	1703500101330038100	1711726743	CHILIG CAIZA VICENTE XAVIER	16,206.01	107.67	10	10.77
231	1703500101330051000	1721532941	PILICITA COLA OSCAR DANIEL	16,336.95	108.54	10	10.86
232	1703500101330052000	1704568995	CARUA CHIPUXI MARIA HERMELINDA	16,431.94	109.17	10	10.92
233	1703500101330042400	1711757797	CHILIG QUILLUPANGUI SEGUNDO CESAR	16,500.16	109.62	10	10.97
234	1703500101330043600	0602851123	SILVA SILVA DIEGO ARMANDO	16,526.90	109.80	10	10.98
235	1703500101330026600	1720510906	CEDILLO MARQUEZ MERCY ELIZABETH	16,562.59	110.04	10	11.01
236	1703500101330005400	1702221753	PILICITA JOSE DOMINGO	16,575.04	110.12	10	11.02
237	1703500101330022400	1711740454	CHIPUGSE CARUA LUIS ENRIQUE	16,657.53	110.67	10	11.07
238	1703500101330027000	1704602851	CRIOLLO PANELUISA MARIA CECILIA	16,730.77	111.15	10	11.12
239	1703500101330006600	1700354473	COLA TIPAN LUIS AURELIO	16,778.46	111.47	10	11.15
240	1703500101330036600	1702965201	CARUA SAMBACHI MARIA ASUNCION	16,838.32	111.87	10	11.19
241	1703500101330010300	1707640973	CAIZA PANELUISA MARIA CARMEN	16,877.02	112.12	10	11.22
242	1703500101330013000	1719463620	CAIZA CARUA LIZETH DANIELA	16,905.07	112.31	10	11.24
243	1703500101330021300	1701853317	CARUA CAIZA SEGUNDO MANUEL	16,950.70	112.61	10	11.27
244	1703500101330036900	1720384898	CHIPUXI CAIZA JOSE IVAN	17,018.96	113.07	10	11.31
245	1703500101330036900	1720384898	CHIPUXI CAIZA JOSE IVAN	17,018.96	113.07	10	11.31
246	1703500101330007600	1708557309	COLA CARUA BLANCA MARIA	17,043.85	113.23	10	11.33
247	1703500101330027100	1791736532001	COOPERATIVA DE PRODUCCION AGROPECUARIA PUIC	17,080.11	113.47	10	11.35
248	1703500101330040200	1707595672	AGUILAR TAPIA SEGUNDO RODRIGO	17,093.47	113.56	10	11.36
249	1703500101330043400	1700637679	CARUA ESCOBAR JUAN AMABLE	17,225.88	114.44	10	11.45
250	1703500101330037100	0503225062	MARCALLA YUPA CLAUDIA GABRIELA	17,227.72	114.45	10	11.45
251	1703500101330004600	1702613041	CRIOLLO CAIZA MARIA ISABEL	17,261.07	114.68	10	11.47
252	1703500101330045200	1707242176	CAIZA CARUA BLANCA ZOILA	17,294.71	114.90	10	11.49

6. Asfaltado de la vía de ingreso al Colegio Manuel German, Parroquia Machachi

NRO	Clave Catastral	Propietario CI/RUC	Propietario TITULAR	Avalúo Catastral	Distribución CEM	Plazo	Cuota Anual
253	1703500101330003700	1717362972	VELA VELA JORGE RODRIGO	17,302.11	114.95	10	11.50
254	1703500101330037800	1707130231	CHIPUGSI QUILLUPANGUI MARIA MATILDE	17,401.32	115.61	10	11.57
255	1703500101290028700	1702060185	CEPEDA ALTAMIRANO SEGUNDO	17,432.30	115.81	10	11.59
256	1703500101330029500	1711685139	LUJE MONTATIXE JAIME RODRIGO	17,449.59	115.93	10	11.60
257	1703500101330037700	1705581591	CHIPUXI CARGUA SEGUNDO JOSE	17,507.86	116.32	10	11.64
258	1703500101330042500	1721476016	Chilig Cañar Grace Magaly	17,514.94	116.36	10	11.64
259	1703500101330037200	1720384898	CHIPUXI CAIZA JOSE IVAN	17,533.22	116.48	10	11.65
260	1703500101330010600	0603773722	APUGLLON PARADA ANGEL ALONSO	17,542.39	116.54	10	11.66
261	1703500101330038700	0601794449	PIRCA CHACASAGUAY SEGUNDO JOSE	17,647.51	117.24	10	11.73
262	1703500101330037300	1708191828	CHIPUXI CARGUA SEGUNDO MARCELO	17,648.16	117.25	10	11.73
263	1703500101330018500	1700363938	YANGUISELA CARUA PEDRO	17,781.20	118.13	10	11.82
264	1703500101330029100	1711404200	CARUA CHIPUXI VICTOR HUGO	17,828.43	118.44	10	11.85
265	1703500101330037600	1708191828	CHIPUXI CARGUA SEGUNDO MARCELO	17,860.13	118.66	10	11.87
266	1703500101330008200	1719481838	CARUA TINGO MAYRA LILIANA	17,861.94	118.67	10	11.87
267	1703500101330009000	1704687811	PILICITA CAIZALUISA JUAN	17,866.69	118.70	10	11.87
268	1703500101330042000	1714480280	CHILIG QUILLUPANGUI JUAN JOSE	17,885.08	118.82	10	11.89
269	1703500101330000800	1706049267	ALMACHI TACO BLANCA LEONOR	17,971.48	119.40	10	11.94
270	1703500101330024000	1710585876	ALARCON LLUMIGUSIN FAUSTO FABIAN	17,977.98	119.44	10	11.95
271	1703500101330021200	1705659710	VARGAS LUJE MANUEL MARIA	18,008.41	119.64	10	11.97
272	1703500101330012900	1700637679	CARUA ESCOBAR JUAN AMABLE	18,049.75	119.92	10	12.00
273	1703500101330008600	1701798314	CHIPUGSI LUJE DARIO	18,069.22	120.04	10	12.01
274	1703500101330005700	1714357389	LLUMIUGSI ZAPATA FRANKLIN GEOVANNI	18,075.66	120.09	10	12.01
275	1703500101330025200	1710635465	GUALOTUÑA VELOZ JOSE FERNANDO	18,090.35	120.18	10	12.02
276	1703500101330010400	1711064756	CAIZA PANELUISA BLANCA ROCIO	18,130.83	120.45	10	12.05
277	1703500101330019500			18,162.65	120.67	10	12.07
278	1703500101330008100	1701788240	CARUA ESCOBAR LUIS ALBERTO Y O	18,168.75	120.71	10	12.08
279	1703500101330005800	1707595672	AGUILAR TAPIA SEGUNDO RODRIGO	18,174.80	120.75	10	12.08
280	1703500101330006300	1704018462	CARUA CHIPUXI JOSE VICENTE	18,252.20	121.26	10	12.13
281	1703500101330002400	1710836212	LUJE CHILIG MARIA ENCARNACION	18,307.06	121.62	10	12.17
282	1703500101330039100	1707595672	AGUILAR TAPIA SEGUNDO RODRIGO	18,318.34	121.70	10	12.17
283	1703500101330027500	1714757471	SIMBAÑA GUANOCHANGA JUAN CARLOS	18,371.82	122.05	10	12.21
284	1703500101330023500	1715022016	PILICITA QUILLUPANGUI LUIS FERNANDO	18,390.44	122.18	10	12.22
285	1703500101330039000	1711643971	COLA CAIZA JORGE OSWALDO	18,415.27	122.34	10	12.24
286	1703500101330008300	1711367555	PILICITA PILICITA MARIA TRANSITO	18,451.63	122.58	10	12.26
287	1703500101330021500	1713632246	CHIPUGSE CARUA WILSON RODRIGO	18,453.68	122.60	10	12.26
288	1703500101330039300	1700354473	COLA TIPAN LUIS AURELIO	18,488.23	122.83	10	12.29
289	1703500101330027900	0601679004	VARGAS CHACAZAGUAY BACILIO	18,495.68	122.88	10	12.29
290	1703500101330026900	1708358443	LOPEZ CHIPUGSI CARLOS ENRIQUE	18,506.78	122.95	10	12.30
291	1703500101330019300	1600110876	MAZA HUISHA ANTONIO	18,532.66	123.12	10	12.32
292	1703500101330019900	1702555937	CHIPUXI VARGAS MARIA JUANA	18,656.00	123.94	10	12.40
293	1703500101330038300	1711661312	CRIOLLO CAIZA JENNY DEL ROCIO	18,695.77	124.21	10	12.43
294	1703500101330003900	1701233791	JACOME PANELUISA SEGUNDO PABLO	18,763.49	124.66	10	12.47

6. Asfaltado de la vía de ingreso al Colegio Manuel German, Parroquia Machachi

NRO	Clave Catastral	Propietario CI/RUC	Propietario TITULAR	Avalúo Catastral	Distribución CEM	Plazo	Cuota Anual
295	1703500101330043500	1714480298	CHILIG CAIZA JUAN FRANCISCO	18,809.89	124.97	10	12.50
296	1703500101330010100	1700354473	COLA TIPAN LUIS AURELIO	18,842.07	125.18	10	12.52
297	1703500101330005500	1711067262	COLA CARGUA MARIA MERCEDES	18,877.04	125.41	10	12.55
298	1703500101330039900	1702339779	LOPEZ CANCHIG CESAR	18,894.61	125.53	10	12.56
299	1703500101330005600	1706003975	COLA CARUA MARIA MANUELA	18,903.74	125.59	10	12.56
300	1703500101330005300	1704818648	CAIZA JACOME ROSA MARIA	18,934.38	125.79	10	12.58
301	1703500101330020900	1700299595	CHIPUGSI VARGAS MARIA SALVADORA	18,951.28	125.90	10	12.59
302	1703500101330021700	1718061102	CUMBAJIN VELOSO WILSON GEOVANNY	18,955.30	125.93	10	12.60
303	1703500101330038200	1705263505	CARUA SAMBACHI SEGUNDO VICTOR	18,960.97	125.97	10	12.60
304	1703500101330001800	1711760676	PILICITA CAIZA SEGUNDO FAUSTO	18,998.66	126.22	10	12.63
305	1703500101330038500	1708356264	CAIZA COLLAGUAZO MARIA CLEMENCIA	19,008.82	126.29	10	12.63
306	1703500101330035000	1702833797	CRIOLLO PANELUISA MANUEL MARIA	19,067.15	126.67	10	12.67
307	1703500101330038800	1703565372	GUALOTUÑA CAIZA SEGUNDO ELIAS	19,166.89	127.34	10	12.74
308	1703500101330054000	1710527522	CAIZA VARGAS RAFAEL	19,215.24	127.66	10	12.77
309	1703500101330024100	1703894889	CARUA CAIZA MARIA LUCILA	19,297.31	128.20	10	12.82
310	1703500101330040000	1702833797	CRIOLLO PANELUISA MANUEL MARIA	19,457.36	129.27	10	12.93
311	1703500101330028200	1754435541	VARGAS GANAN JAIME IVAN	19,469.25	129.35	10	12.94
312	1703500101330028800	1702893213	FAJARDO VARGAS ANGEL MARIA	19,469.78	129.35	10	12.94
313	1703500101330026800	0602847576	VELATA MAJI MANUEL	19,481.29	129.43	10	12.95
314	1703500101330024800	0100292309	GUALLPA PINDUISACA JULIO CESAR	19,515.85	129.65	10	12.97
315	1703500101330039200	1711067262	COLA CARGUA MARIA MERCEDES	19,683.07	130.77	10	13.08
316	1703500101330046100	1756502926	ZURITA SAMBACHE CRISTEL MIKAELA	19,748.60	131.20	10	13.12
317	1703500101330028500	0601679004	VARGAS CHACAZAGUAY BACILIO	19,817.09	131.66	10	13.17
318	1703500101330025800	1706386057	LUJE CHILIG LUIS ALBERTO	19,847.00	131.85	10	13.19
319	1703500101330018200	1702698521	CARUA CAIZA MARIA MANUELA	19,898.93	132.20	10	13.22
320	1703500101330034300	1717362972	VELA VELA JORGE RODRIGO	20,107.55	133.59	10	13.36
321	1703500101330006100	1708557309	COLA CARUA BLANCA MARIA	20,113.25	133.62	10	13.37
322	1703500101330005200	1704691805	COLA CARUA JOSE	20,122.52	133.69	10	13.37
323	1703500101330001400	1700415761	CHILIG LUJE PEDRO PABLO	20,169.17	134.00	10	13.40
324	1703500101330019100	1702536903	CHIPUGSI VARGAS MARIA ISABEL	20,182.93	134.09	10	13.41
325	1703500101330009900	1801432079	TIGSE MORETA LUIS ASDRUBAL	20,234.09	134.43	10	13.45
326	1703500101330029200	1706939236	GUANOCHANGA CAIZA MARIA ENCARNACION	20,240.72	134.47	10	13.45
327	1703500101330004500	1701791939	CARUA COLLAGUAZO MARIA AURORA	20,312.52	134.95	10	13.50
328	1703500101330022200	1709550949	CARUA CHIPUXI JORGE PATRICIO	20,353.31	135.22	10	13.53
329	1703500101330000100	1723178289	QUILLUPANGUI COLLAGUAZO ALEXANDER	20,575.46	136.69	10	13.67
330	1703500101330026700	1711067262	COLA CARGUA MARIA MERCEDES	20,660.25	137.26	10	13.73
331	1703500101330010000	1704161858	LUJE CHILE MARIA ISABEL	20,723.30	137.68	10	13.77
332	1703500101330022000	1705581591	CHIPUXI CARGUA SEGUNDO JOSE	20,772.35	138.00	10	13.80
333	1703500101330009800	1702608207	VARGAS CAIZA MARIA ASUNCION	20,859.42	138.58	10	13.86
334	1703500101330021900	1702536903	CHIPUGSI VARGAS MARIA ISABEL	20,938.83	139.11	10	13.92
335	1703500101330039600	0602842767	MOROCHO ANASICHA JOSE JULIO	20,998.92	139.51	10	13.96
336	1703500101330049500	1705264271	CARUA JOSE MANUEL	21,127.11	140.36	10	14.04

6. Asfaltado de la vía de ingreso al Colegio Manuel German, Parroquia Machachi

NRO	Clave Catastral	Propietario CI/RUC	Propietario TITULAR	Avalúo Catastral	Distribución CEM	Plazo	Cuota Anual
337	1703500101330020400	1703039659	CHIPUGSI VARGAS ZOILA AURORA	21,134.51	140.41	10	14.05
338	1703500101330019600	1701853317	CARUA CAIZA SEGUNDO MANUEL	21,334.16	141.73	10	14.18
339	1703500101330018800	1702833730	INAQUIZA VARGAS FELIX LORENZO	21,497.32	142.82	10	14.29
340	1703500101330028600	1718531468	VALDIVIESO CAISAGUANO VERONICA ALEXANDRA	21,622.29	143.65	10	14.37
341	1703500101330044600	1700637679	CARUA ESCOBAR JUAN AMABLE	21,703.83	144.19	10	14.42
342	1703500101330044200	1700697400	VARGAS CAIZA JOSE	21,724.03	144.32	10	14.44
343	1703500101330024500	1702339779	LOPEZ CANCHIG CESAR	21,851.19	145.17	10	14.52
344	1703500101330025400	1703981959	COLA CARUA SEGUNDO RAFAEL	21,851.69	145.17	10	14.52
345	1703500101330020500	1700818121	CHIPUGSE CRIOLLO JOSE DARIO	21,852.35	145.18	10	14.52
346	1703500101330049700	0502525983	PRUNA PRUNA EDISON REVELO	21,901.32	145.50	10	14.55
347	1703500101330039700			22,095.54	146.79	10	14.68
348	1703500101330022100	1705263968	CAIZA SAMBACHI SEGUNDO FRANCISCO	22,606.84	150.19	10	15.02
349	1703500101330037400	1710648955	CHILIG CAIZA MARIA MAGDALENA	22,882.49	152.02	10	15.21
350	1703500101330038000	1754153052	GUTIERREZ CAMACHO ESTELA MARISOL	23,080.42	153.34	10	15.34
351	1703500101330011600	1700355140	VARGAS JACOME SEGUNDO VALERIO	23,101.75	153.48	10	15.35
352	1703500101330007100	1726309196	CARUA CAIZA WENDY DAYANA	23,139.69	153.73	10	15.38
353	1703500101330023100	1708753338	CHIGUANO CAIZA SEGUNDO MARIANO	23,843.13	158.40	10	15.84
354	1703500101330019700	1704194867	CHIPUGSI CARUA SEGUNDO ALFREDO	23,881.26	158.66	10	15.87
355	1703500101330005900	1702833730	INAQUIZA VARGAS FELIX LORENZO	24,020.91	159.58	10	15.96
356	1703500101330027400	1704690559001	CARUA CAIZA LUIS ALFREDO	24,112.84	160.19	10	16.02
357	1703500101330011400	1703013761	QUILLUPANGUI MARIA	24,307.98	161.49	10	16.15
358	1703500101330011700	1702339779	LOPEZ CANCHIG CESAR	24,325.53	161.61	10	16.17
359	1703500101330013900	1703565372	GUALOTUÑA CAIZA SEGUNDO ELIAS	24,338.63	161.69	10	16.17
360	1703500101330027300	1700353814	COLA COLLAGUAZO RAFAEL ALBERTO	24,339.45	161.70	10	16.17
361	1703500101330012800	1705083069	CAIZA JACOME LUIS ALBERTO	24,626.25	163.60	10	16.36
362	1703500101330015700	1710010990	VELASQUEZ ESCOBAR JORGE EDUARDO	24,790.25	164.69	10	16.47
363	1703500101330028000	1704957321	CHIPUGSI VARGAS LUIS	24,887.89	165.34	10	16.54
364	1703500101330025300	1702062587	LUJE CHILEG MANUEL JOSE	25,097.85	166.74	10	16.68
365	1703500101330012600	1702146182	GUANOCHANGA MANUEL MARIA	25,207.48	167.47	10	16.75
366	1703500101330036700	0101423135	CUMBE SAAVEDRA MARIA MARGARITA	25,444.36	169.04	10	16.91
367	1703500101330010800	1703261501	VARGAS JACOME SEGUNDO MARCELINO	25,597.86	170.06	10	17.01
368	1703500101330009100	1707085708	PAUCAR MAIGUA MIGUEL ANGEL	25,768.66	171.19	10	17.12
369	1703500101330009400	1727833574	CAIZA TOAZA DENNIS JAEL	26,051.46	173.07	10	17.31
370	1703500101330035100	1717921884	CAIZA CHILIG VERONICA PATRICIA	26,269.72	174.52	10	17.46
371	1703500101330028700	0602703563	DAQUILEMA APULEMA JACINTO	26,278.13	174.58	10	17.46
372	1703500101330010900	1702833797	CRIOLLO PANELUISA MANUEL MARIA	26,311.09	174.80	10	17.48
373	1703500101330000900	1706049267	ALMACHI TACO BLANCA LEONOR	26,428.61	175.58	10	17.56
374	1703500101330007500	1719924365	CHICAIZA SAQUINGA MARCO ANTONIO	26,621.65	176.86	10	17.69
375	1703500101330012500	1705082236	CARGUA SAMBACHI LUIS ALFONSO	27,250.26	181.04	10	18.11
376	1703500101330017800	1708211477	GUANO ACHIG CARLOS HUMBERTO	27,431.83	182.24	10	18.23
377	1703500101330017600	1710366079	PILICITA CRIOLLO LUIS ALBERTO	27,542.10	182.98	10	18.30
378	1703500101330009200	1707019343	SAMBACHE VARGAS SEGUNDO HECTOR	27,701.18	184.03	10	18.41

6. Asfaltado de la vía de ingreso al Colegio Manuel German, Parroquia Machachi

NRO	Clave Catastral	Propietario CI/RUC	Propietario TITULAR	Avalúo Catastral	Distribución CEM	Plazo	Cuota Anual
379	1703500101330022800	1709550949	CARUA CHIPUXI JORGE PATRICIO	28,139.81	186.95	10	18.70
380	1703500101330016200	1702146182	GUANOCHANGA MANUEL MARIA	28,322.59	188.16	10	18.82
381	1703500101330027800	1703981959	COLA CARUA SEGUNDO RAFAEL	28,461.32	189.08	10	18.91
382	1703500101330013700	1703397115	CHICAIZA SAQUINGA JORGE	28,692.53	190.62	10	19.07
383	1703500101330013300	1801432079	TIGSE MORETA LUIS ASDRUBAL	28,880.54	191.87	10	19.19
384	1703500101330035400	1703013761	QUILLUPANGUI MARIA	29,071.01	193.13	10	19.32
385	1703500101330035700	1705263505	CARUA SAMBACHI SEGUNDO VICTOR	29,248.26	194.31	10	19.44
386	1703500101330042300	1710584366	SAMBACHI VARGAS JOSE HUMBERTO	29,252.00	194.34	10	19.44
387	1703500101330038900	1710311463	CAIZA LOPEZ SEGUNDO ANIBAL	29,912.18	198.72	10	19.88
388	1703500101330002300	1700414905	CANCHIG CANCHIG SEGUNDO ALEJANDRO	29,955.30	199.01	10	19.91
389	1703500101330025900	1703981959	COLA CARUA SEGUNDO RAFAEL	30,451.99	202.31	10	20.24
390	1703500101330039500	1708126550	CARUA CHIPUXI MARIA DEL CARMEN	30,768.17	204.41	10	20.45
391	1703500101330039400	1704161858	LUJE CHILE MARIA ISABEL	30,913.40	205.37	10	20.54
392	1703500101330024700	1760003760001	GOBIERNO AUTONOMO DESCENTRALIZADO MUNICIPA	31,116.50	206.72	10	20.68
393	1703500101330016700	1717362972	VELA VELA JORGE RODRIGO	31,953.81	212.28	10	21.23
394	1703500101330030900	1713151577	COLA PILICITA FAUSTO RENE	32,044.48	212.89	10	21.29
395	1703500101330017700	1704380425	CHILE CAIZA LUIS ALFONSO	32,630.17	216.78	10	21.68
396	1703500101330016400	1712727013	CAIZA CAIZA MARTHA SOLEDAD	33,656.15	223.59	10	22.36
397	1703500101330007400	1716064942	CAIZA COLA JUAN CARLOS	33,783.31	224.44	10	22.45
398	1703500101330003600	0102723582	ALVARADO ROBLES CESAREO NEPTALI	33,844.89	224.85	10	22.49
399	1703500101330017900	1705677134	CAIZA LUIS GONZALO	34,479.00	229.06	10	22.91
400	1703500101330028100	1704690559001	CARUA CAIZA LUIS ALFREDO	34,929.92	232.06	10	23.21
401	1703500101330014400	1714480280	CHILIG QUILLUPANGUI JUAN JOSE	35,070.09	232.99	10	23.30
402	1703500101330016100	1700414731	PANELUISA PILICITA DIONICIO	35,400.85	235.18	10	23.52
403	1703500101330034100	1700360900	CARUA COLLAGUAZO JUAN JOSE	35,800.19	237.84	10	23.79
404	1703500101330034500	1700353814	COLA COLLAGUAZO RAFAEL ALBERTO	35,950.79	238.84	10	23.89
405	1703500101330036500	1702965201	CARUA SAMBACHI MARIA ASUNCION	36,011.99	239.24	10	23.93
406	1703500101330025500	1705264271	CARUA JOSE MANUEL	36,768.54	244.27	10	24.43
407	1703500101330008900	1700353814	COLA COLLAGUAZO RAFAEL ALBERTO	38,499.94	255.77	10	25.58
408	1703500101330035500	0503177198	PILATAXI CAIZA MARTHA DEL CARMEN	38,555.68	256.14	10	25.62
409	1703500101330028900	0604167882	VELATA MAJI FRANCISCO	39,302.91	261.11	10	26.12
410	1703500101330002600	1702065093	QUILLUPANGUI MONTATIXE IGNACIO	41,582.63	276.25	10	27.63
411	1703500101330015800	1701378455	CAIZA CAIZA MARIA TEODORA	43,483.15	288.88	10	28.89
412	1703500101330026100	1791736532001	COOPERATIVA DE PRODUCCION AGROPECUARIA PUIC	44,540.78	295.90	10	29.59
413	1703500101330050100	1717362972	VELA VELA JORGE RODRIGO	44,924.02	298.45	10	29.85
414	1703500101330035900	1700354473	COLA TIPAN LUIS AURELIO	46,127.90	306.45	10	30.65
415	1703500101330026000	1791736532001	COOPERATIVA DE PRODUCCION AGROPECUARIA PUIC	49,312.41	327.60	10	32.76
416	1703500101330014000	1700776626	GUTIERREZ CUMBAJIN SEGUNDO BELISARIO	54,892.08	364.67	10	36.47
417	1703500101330035800	1723178206	GUANO CHIPUXI GEOVANNY PATRICIO	55,766.30	370.48	10	37.05
418	1703500101330035300	1700355140	VARGAS JACOME SEGUNDO VALERIO	59,302.41	393.97	10	39.40
419	1703500101330024600	1718430315	COLA CHIPUGSE NELLY ALEXANDRA	59,378.50	394.48	10	39.45
420	1703500101330014100	0500416581	PRUNA ERNESTO	62,667.95	416.33	10	41.64

6. Asfaltado de la vía de ingreso al Colegio Manuel German, Parroquia Machachi

NRO	Clave Catastral	Propietario CI/RUC	Propietario TITULAR	Avalúo Catastral	Distribución CEM	Plazo	Cuota Anual
421	1703500101330015900	1702608207	VARGAS CAIZA MARIA ASUNCION	70,725.33	469.86	10	46.99
422	1703500101330034600	1710010990	VELASQUEZ ESCOBAR JORGE EDUARDO	72,145.26	479.29	10	47.93
423	1703500101330016900	1701263343	VARGAS JACOME CARLOS ENRIQUE	74,112.22	492.36	10	49.24
424	1703500101240036200	1710334945	MANCHENO GUACAPINA RICHARD PAUL	88,577.27	588.45	10	58.85
425	1703500101320000300	1790005739001	THE TESALIA SPRINGS COMPANY	954,019.11	6,337.85	10	633.79
426	1703500101320055900	1790326578001	CONSEJO GUBERNATIVO DE BIENES ARQUIDIOCESAN	1,179,524.9	7,835.96	10	783.60
427	1703500101320055100	1790005739001	THE TESALIA SPRINGS COMPANY	1,929,905.9	12,820.98	10	1,282.10
					75,893.89		