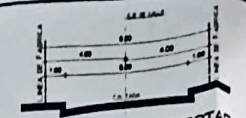


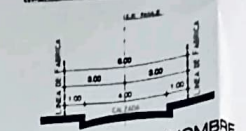
LEVANTAMIENTO TOPOGRÁFICO  
Escala

CUADRO DE LINDEROS, ÁREA LOTES PORCENTAJES										
LOTE	NORTE	COLINDANTE	SUR	COLINDANTE	ESTE	COLINDANTE	OESTE	COLINDANTE	ÁREA	%
A	18.37 m	LOTE B	23.13 m	PASAJE SIN NOMBRE	21.83 m	LOTE E	30.43 m	PASAJE SIN NOMBRE	766.90 m <sup>2</sup>	17.00 %
	18.07 m	LOTE C	13.98 m	PROP. DE JOSÉ A. VARGAS C.	28.97 m	LOTE C	28.79 m	PASAJE SIN NOMBRE	509.33 m <sup>2</sup>	11.30 %
B	18.08 m	CALLE PROYECTADA	18.37 m	LOTE A	20.48 m	LOTE D	28.87 m	LOTE B	521.84 m <sup>2</sup>	11.85 %
	17.46 m	CALLE PROYECTADA	18.07 m	LOTE A	9.80 m	LOTE E	30.48 m	LOTE C	448.84 m <sup>2</sup>	9.98 %
C	20.00 m	CALLE PROYECTADA	21.88 m	LOTE E	21.98 m	LOTE E	21.98 m	LOTE D	2280.50 m <sup>2</sup>	50.18 %

CUADRO DE LINDEROS, ÁREA VERDE									
LOTE	NORTE	COLINDANTE	SUR	COLINDANTE	ESTE	COLINDANTE	OESTE	COLINDANTE	ÁREA
ÁREA VERDE	70.82 m	PASAJE SIN NOMBRE	100.82 m	CALLE PROYECTADA	3.36 m	FRANJA DE PROTECCIÓN	7.30 m	PASAJE SIN NOMBRE	882.13 m <sup>2</sup>
									ÁREA (M <sup>2</sup> ) Y PORCENTAJE TOTAL 882.13 M <sup>2</sup>



CORTE CALLE PROYECTADA  
Escala



CORTE PASAJE SIN NOMBRE  
Escala

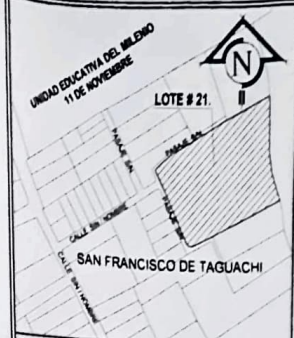


CORTE PASAJE SIN NOMBRE  
Escala

VERTICES DE CONTROL TM WGS 84			
PUNTOS		COORDENADAS	
	NORTE		ESTE
A	x = 770 899 10	y = 9 944 962 08	
B	x = 770 928 42	y = 9 944 905 88	
C	x = 770 948 11	y = 9 944 914 08	
D	x = 770 968 21	y = 9 944 938 27	
E	x = 770 990 91	y = 9 945 009 61	
F	x = 770 960 28	y = 9 944 997 37	

CUADRO DE DATOS TÉCNICOS	
	m <sup>2</sup>
ÁREA LEVANTADA	8 376.10 m <sup>2</sup>
APECTACIÓN TOTAL VÍAS	970.17 m <sup>2</sup>
ÁREA VERDE	882.13 m <sup>2</sup>
FRANJA DE PROTECCIÓN	217.58 m <sup>2</sup>
ÁREA ÚTIL LOTES	4 506.21 m <sup>2</sup>

CUADRO DE ÁREAS		
LOTE	PROPIETARIOS	ÁREA TOTAL (M <sup>2</sup> )
A		766.90 m <sup>2</sup>
B		509.33 m <sup>2</sup>
C		521.84 m <sup>2</sup>
D		448.84 m <sup>2</sup>
E		2 280.50 m <sup>2</sup>
ÁREA TOTAL ACTUAL (M <sup>2</sup> )		4 506.21 m <sup>2</sup>



UBICACIÓN

PROYECTO APROBACIÓN DE PLANOS FRACCIONAMIENTO PROPIEDAD DE LA SRA. MARIA DE LOURDES LUJE JACOME  
 PROPIETARIO: *[Signature]*  
 SRA. MARIA DE LOURDES LUJE JACOME  
 C.C. # 170373584-B

UBICACIÓN: PROVINCIA DE PICHINCHA - CANTÓN BELLA VISTA MUNICIPALIDAD DE SAN FRANCISCO DE TAGUACHI CALLE SIN NOMBRE - LÍNEA N.º 1	CONTENIDO: - LEVANTAMIENTO TOPOGRÁFICO - CUADRO DE ÁREAS - CUADRO DE DATOS TÉCNICOS - VERTICES DE CONTROL TM WGS 84 - CUADRO DE LINDEROS, ÁREA VERDE, LOTES Y PORCENTAJES - UBICACIÓN
CLAVE CAT.: 170350010500802000	V. PRECIO: \$ 3238
PROFESIONAL: <i>[Signature]</i> ING. SANDRO PAOL PÉREZ G. N.º 81	DIBUJO: S. P. T. C. Escala: 1:100 Folio: F1 Fecha: JUNIO - 2022

BELLEROS MUNICIPALES

EL BELLEROS MUNICIPAL DEL CANTÓN BELLA VISTA, PROVINCIA DE PICHINCHA, CONFORME A LO DISPUESTO EN EL ARTÍCULO 106 DEL CÓDIGO DE ORGANIZACIÓN TERRITORIAL DEL ECUADOR, EMITE LA PRESENTE AUTORIZACIÓN PARA QUE EL PROYECTO DE PLANOS DE FRACCIONAMIENTO DE LA PROPIEDAD DE LA SRA. MARIA DE LOURDES LUJE JACOME, C.C. # 170373584-B, SE PUEDA EJECUTAR EN SU TITULARIDAD.