

PROP. QUSHIPPI CHICAIZA JOSE

LOTE 8A
AREA= 300.00 m²

CALLE SINCHOLAGUA
52.70

LOTE 8B
AREA= 709.30 m²

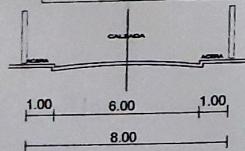


PROP. CALUCHO SILVA OSWALDO

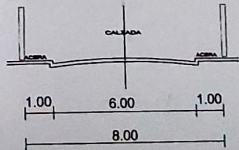
CALLE PUBLICA

CUADRO DE AREAS

LOTE	LINDEROS				AREA m ²
	NORTE	SUR	ESTE	OESTE	
8A	CALLE SINCHOLAGUA 14.79 m	PROP. CALUCHO SILVA OSWALDO 14.78 m	LOTE 8B 19.83 m	PROP. QUSHIPPI CHICAIZA JOSE 20.80 m	300.00
8B	CALLE SINCHOLAGUA 37.91 m	PROP. CALUCHO SILVA OSWALDO 38.02 m	CALLE PUBLICA 18.20 m	LOTE 8A 19.83 m	709.30
AREA UTIL					1009.30 m ²
AREA TOTAL DEL TERRENO					1009.30 m ²



CORTE TRANSVERSAL DE CALLE SINCHOLAGUA
ESC. 1/4



CORTE TRANSVERSAL DE CALLE PUBLICA
ESC. 1/4



CONTIENE : **FRACCIONAMIENTO**

PROPIETARIO: **SR. AGUILAR CUEVA JOFRE EDUARDO Y SRA**


UBICACION: **SECTOR URBANO - UYUMBICO - BELLAVISTA**

ESCALA: 1:200
PROYECTO: TOP-PLAN AMACUANA
FECHA: AOSTO 2021

PROYETANTE: *[Signature]*

AGUILAR CUEVA JOFRE EDUARDO
LOPEZ PEÑA ROSA LILIANA

NO. CILLO R. GUALOTUNA A. P. 917
TELAVEL GATAPALPA 9704012002



[Signature]
ABRIL DE LOS REYES

[Signature]
DR. FERRER