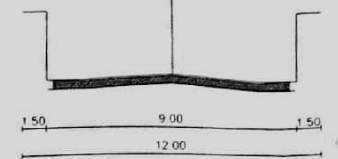


9943645 771355 771375 771395 771415

9943625

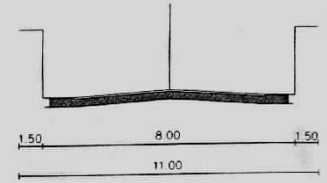
9943605

9943585



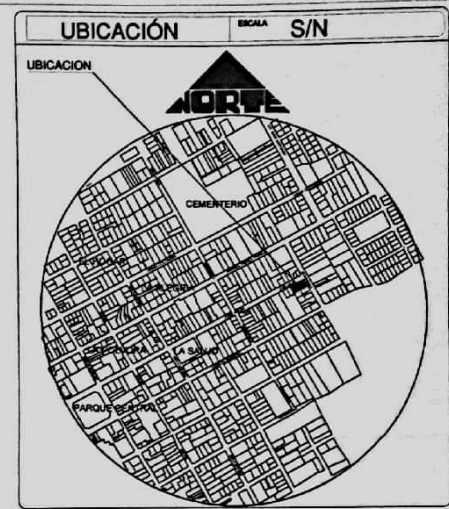
CORTE CALLE RUMINAHUI

ESC. _____ S/E



CORTE CALLE JOSE MEJIA

ESC. _____ S/E



PROYECTO		FRACCIONAMIENTO	
PROPIETARIO:		HROS. DEL SR. SAMBACHI PILICITA MANUEL BENEDICTO	
UBICACION	CANTON: MEJIA - PARROQUIA: MACHACHI - CALLE JOSE MEJIA Y RUMINAHUI		
ESCALA: 1: 200	TOP: JUAN AMAGUANA	FECHA: NOVIEMBRE 2020	
CLAVE CATASTRAL: 500602001	IDE PREDIO: 21365	LAMINA: 1/1	
LEVANTO:	PROPIETARIOS:		
SR. MANUEL BENEDICTO SAMBACHI FAJARDO	SRA. LAURA EUSEBIA SAMBACHI FAJARDO		
SRTA. ALICIA DEL PILAR SAMBACHI FAJARDO	SR. EDWIN GERMAN SAMBACHI FAJARDO		
SRTA. MILENA ALEJANDRA SAMBACHI FAJARDO	SRTA. YANCY MARCEL SAMBACHI FAJARDO		

CUADRO DE LINDEROS Y AREAS

LOTE	LINDEROS				AREA (M2)
	NORTE	SUR	ESTE	OESTE	
1	8.94 M CON CALLE JOSE MEJIA	8.45 M CON GUANOCHANGA CAIZA MARIA	17.32 M CON LOTE 2	17.30 M CON COLLAGUZO JACOME SEGUNDO	153.92
2	8.88 M CON CALLE JOSE MEJIA	8.88 M CON GUANOCHANGA CAIZA MARIA Y GUANOCHANGA CAIZA SEGUNDO	17.35 M CON LOTE 3	17.32 M CON LOTE 1	153.91
3	8.87 M CON CALLE JOSE MEJIA	8.87 M CON GUANOCHANGA CAIZA SEGUNDO	17.37 M CON LOTE 4	17.35 M CON LOTE 2	153.91
4	8.71 M CON CALLE JOSE MEJIA	9.37 M CON GUANOCHANGA CAIZA SEGUNDO	17.40 M CON CALLE RUMINAHUI	17.37 M CON LOTE 3	153.92

AREA TOTAL DELTERRENO

615.66 M2

PLANO PLANIMETRICO

ESC. _____ 1: 200

Señor Manuel

Aguilero de Oro, Tumbaco

DR. RAYGUELOS

GAD MUNICIPAL DEL CANTÓN MEJIA
AUTORIDAD REGULADORA DEL TERRITORIO, URBANISMO Y VIVIENDA

REVISADO POR: GAD MEJIA - PLAN. OSS. ALCALDEA - RF

Fecha de Procedimiento: 03-PS-F-2021 / 01-04-2021

Informe de Planificación Territorial: N. 2021-024-FRU-D-PLAN / 28-06-2021

Fecha: 02 de Septiembre de 2021