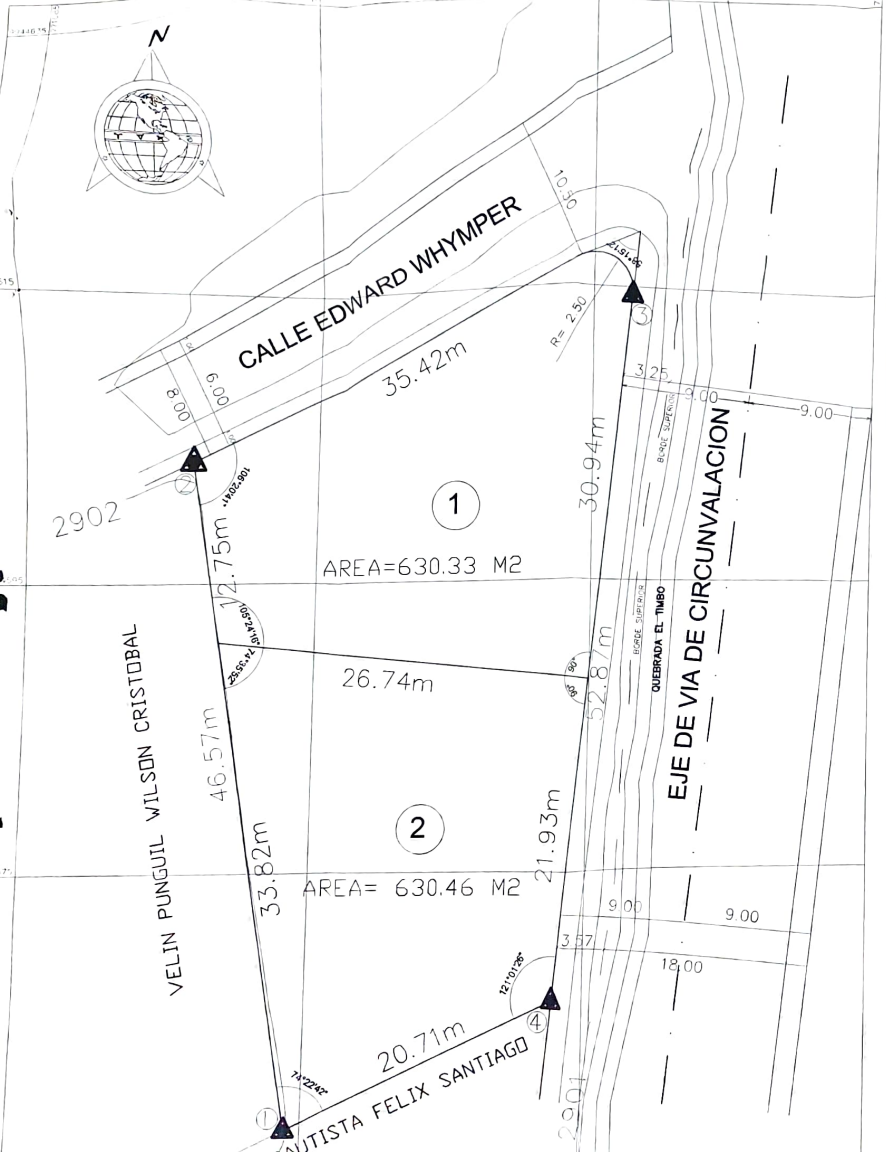

CUADRO DE COORDENADAS		
PUNTO	ESTE (X)	NORTE (Y)
1	771103.89	9944557.56
2	771096.24	9944603.50
3	771127.66	9946614.46
4	771122.65	9944566.34

CUADRO DE LINDEROS Y AREAS

LINDEROS

LOTE	NORTE	SUR	ESTE	OESTE	AREA (M2)
1	35.42M CON CALLE EDWARD WHYMPER	26.74 M CON LOTE 2	30.94 M CON VIA DE CIRCUNVALACION	12.75 M CON VELIN PUNGUIL WILSON	630.33
2	26.74 M CON LOTE 1	20.71 M CON BAUTISTA FELIX SANTIAGO	21.93 M CON VIA DE CIRCUNVALACION	33.82 M CON VELIN PUNGUIL WILSON	630.46
AREA TOTAL DELTERRENO					1260.79 M2



CORTE CALLE EDWARD WHYMPER

ESC S/E

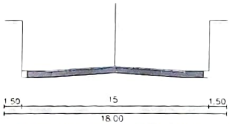

CORTE VIA DE CIRCUNVALACION

ESC S/E

PLANO PLANIMETRICO

ESC 1:200

PROYECTO: FRACCIONAMIENTO

PROPIETARIOS: SR. RAFAL LUJE ALTAMIRANO Y SR. WILLAN FERNANDO GUANOCHANGA LUJE

UBICACION: CANTON MEJIA- PARROQUIA MACHACHI- BARRIO SAN FRANCISCO DE TAHUACHI

ESCALA: 1: 200 | TOP. JUAN AMAGUAÑA | FECHA : ABRIL 2020

CLAVE CATASTRAL: 5005024001 | IDE PREDIO 22540 | LAMINA 1/1

LEVANTO: ARQ. EMILIO R. GUALOTUÑA A. P _ 917

PROPIETARIOS: SR. RAFAEL LUJE ALTAMIRANO; SR. WILLAN FERNANDO GUANOCHANGA LUJE

Sellos Municipales

G.A.D. MUNICIPAL DEL CANTÓN MEJÍA
AUTORIZACIÓN DE TRAMITES, URBANIZACIONES Y LOTIZACIONES

Revisión No. GADMCM-2020-022-N COPIA-RT

Informe de Procuraduría Sindica N° OFI-PGS-T-2020 del 01/04/2020

Informe De Planificación Territorial N° 2020-DPT-TEN-DIPLAT del 01/04/2020

Machachi 29 - JUNIO - 2020

ANALISTA DE OOT TERRITORIAL