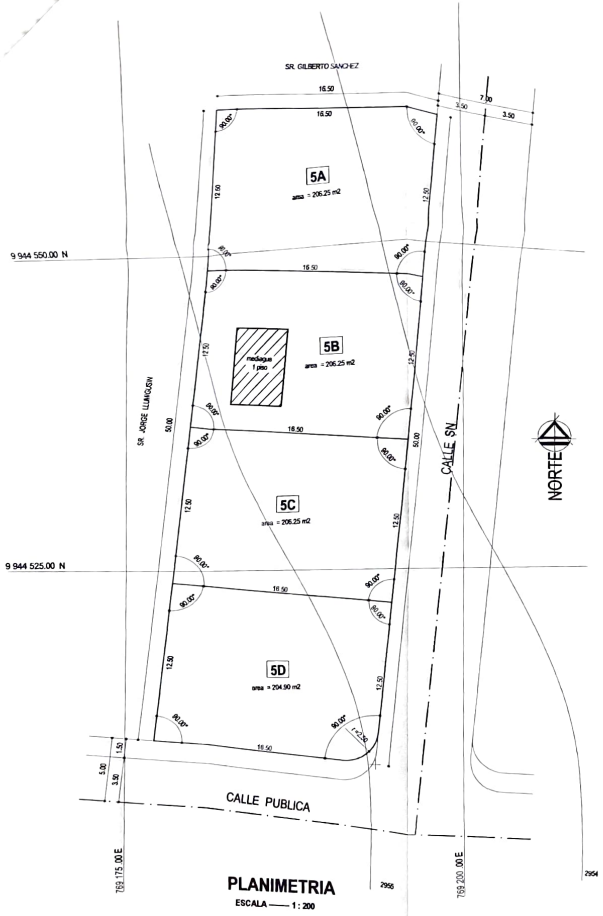

PLANIMETRIA

ESCALA —— 1 : 200

UBICACION

SIN —— ESCALA

CUADRO DE AREAS Y LINDEROS					
LOTE	NORTE	SUR	ESTE	OESTE	AREA (m2)
5A	en 16.50 m SR. GILBERTO SANCHEZ	en 16.50 m LOTE 5B	en 12.50 m CALLE SN	en 12.50 m Sr. JORGE LLUMIGUSIN	206.25
5B	en 16.50 m LOTE 5A	en 16.50 m LOTE 5C	en 12.50 m CALLE SN	en 12.50 m Sr. JORGE LLUMIGUSIN	206.25
5C	en 16.50 m LOTE 5B	en 16.50 m LOTE 5D	en 12.50 m CALLE SN	en 12.50 m Sr. JORGE LLUMIGUSIN	206.25
5D	en 16.50 m LOTE 5C	en 16.50 m CALLE PUBLICA	en 12.50 m CALLE SN	en 12.50 m Sr. JORGE LLUMIGUSIN	204.90
AREA TOTAL DEL TERRENO					823.65 m2

AREA SEGUN LA ESCRITURA = 825.00 m2

CLAVE CATASTRAL : 5205011002

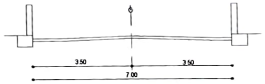

CORTE TIPICO DE LA CALLE SN.

ESCALA —— 1 : 100

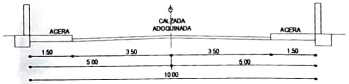

CORTE TIPICO DE LA CALLE PUBLICA

ESCALA —— 1 : 100

PROYECTO TIPO :	PLANO DE FRACCIONAMIENTO
PROPIETARIO :	SR. CARLOS MONTATIXE Y SRA.
UBICACION :	CALLES SIN NOMBRES LOTE N.- 3 POTREROS ALTOS SECTOR URBANO ALOASI
FECHA : OCTUBRE DEL 2019	ESCALA : INDICADA
EL PROYECTISTA	LEVANTAMIENTO
TOP. JUAN E. AMAGUAÑA G.	DIBUJO : TOP. JUAN E. AMAGUAÑA G.
Arquitecto EMILIO R. GUALOTUÑA A.	PROPIETARIOS
P.- 917 R08-070	SR. CARLOS MONTATIXE / SRA. MARIA LUCAS
	1 DE 1

AUDITOR DE TERRENO

G.A.D. MUNICIPAL DEL CANTON MEJIA
AUTORIZACIÓN DE TRÁMITE PARA REFORMAS, URBANIZACIONES Y LOTIZACIONES

Resolución No. 6 SAMUCH - 2020 - 097 - ALOASI - RT.
Informe de Procedencia Técnica B2-001-05-F-2020 del 13/01/2020.
Informe de Planificación Zonal B3-2019-089-UPLAT del 18/12/2019.
Mejia, 19 de Febrero del 2020