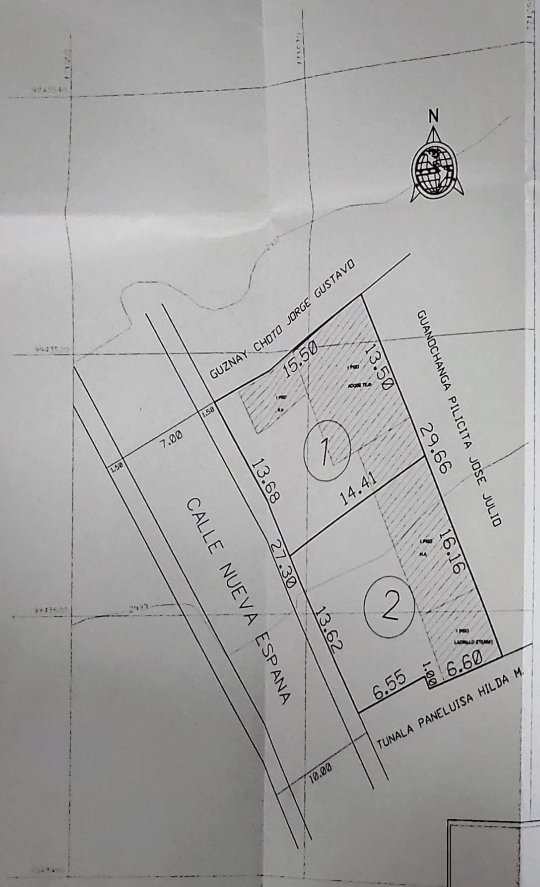

PLANO PLANIMETRICO

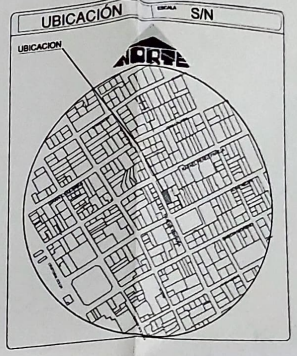

CUADRO DE AREAS

LOTE No.	LINDEROS NORTE	SUR	ESTE	OESTE	AREA M2
1 A VENDER	15.50 M CON GUZNAY CHOTO JORGE	14.41 M CON LOTE 2	13.50 M COM GUANOCHANGA PILICITA JOSE J.	13.68 M CON CALLE NUEVA ESPAÑA	202.96
2 A VENDER	14.41 M CON LOTE 1	13.15 M CON TUNALA PANELUISA HILDA	16.16 M COM GUANOCHANGA PILICITA JOSE J.	13.62 M CON CALLE NUEVA ESPAÑA 1.00 M COM TUNALA PANELUISA HILDA	202.51
	AREA UTIL				405.47 M2
	AREA TOTAL				405.47 m2

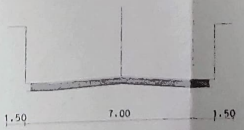

CORTE CALLE NUEVA ESPAÑA

ESC. 1:50

Sellos Municipales

G.A.D. MUNICIPAL DEL CANTÓN MEJÍA
DIR. PLANIFICACIÓN TERRITORIAL

Arq. Marco Flores Aldaguy
DIRECCIÓN DE PLANIFICACIÓN

PROPIETARIOS: SR. ALBUJA ZARAGOSIN MARIO RODRIGO Y OTROS

UBICACION: CANTON: MEJIA PARROQUIA: MACHACHI : CALLE NUEVA ESPAÑA

CLAVE CATASTRAL 5006022024

N.- DE PREDIO

CONTIENE:
PLANO PLANIMETRICO
UBICACION
CUADRO DE AREAS
CORTE CALLE

PROYECTO:
ARQ. CESAR YANEZ
CC. 1700471533-3 P-549 RM-006
SENESCYT 1005-09-863445

PROPIETARIOS:
SR. ALBUJA ZARAGOSIN CARLOS ANIBAL
SRA. ALBUJA ZARAGOSIN NELIDA BEATRIZ
SR. ALBUJA ZARAGOSIN LUIS ALFONSO
SR. ALBUJA ZARAGOSIN MARIO RODRIGO

REFERENCIA
WGS 84 INTER
UTM ZONA 17 S.

ESCALA INDICADA

FECHA DICIEMBRE 2018

LAMINA: 1 de 1

G.A.D. MUNICIPAL DEL CANTÓN MEJÍA
AUTORIZACIÓN DE FRACCIONAMIENTOS, URBANIZACIONES Y LOTIZACIONES

Resolución No.: GADMCM-2018-046-AGOSTO-E
Informe de Procedimiento Técnico: N° 018-2018-PS-DF del 17/08/2018
Informe De Planificación Territorial: N° 018-2018-DPLT del 20/08/2018
Machachi, 18 de Abril de 19